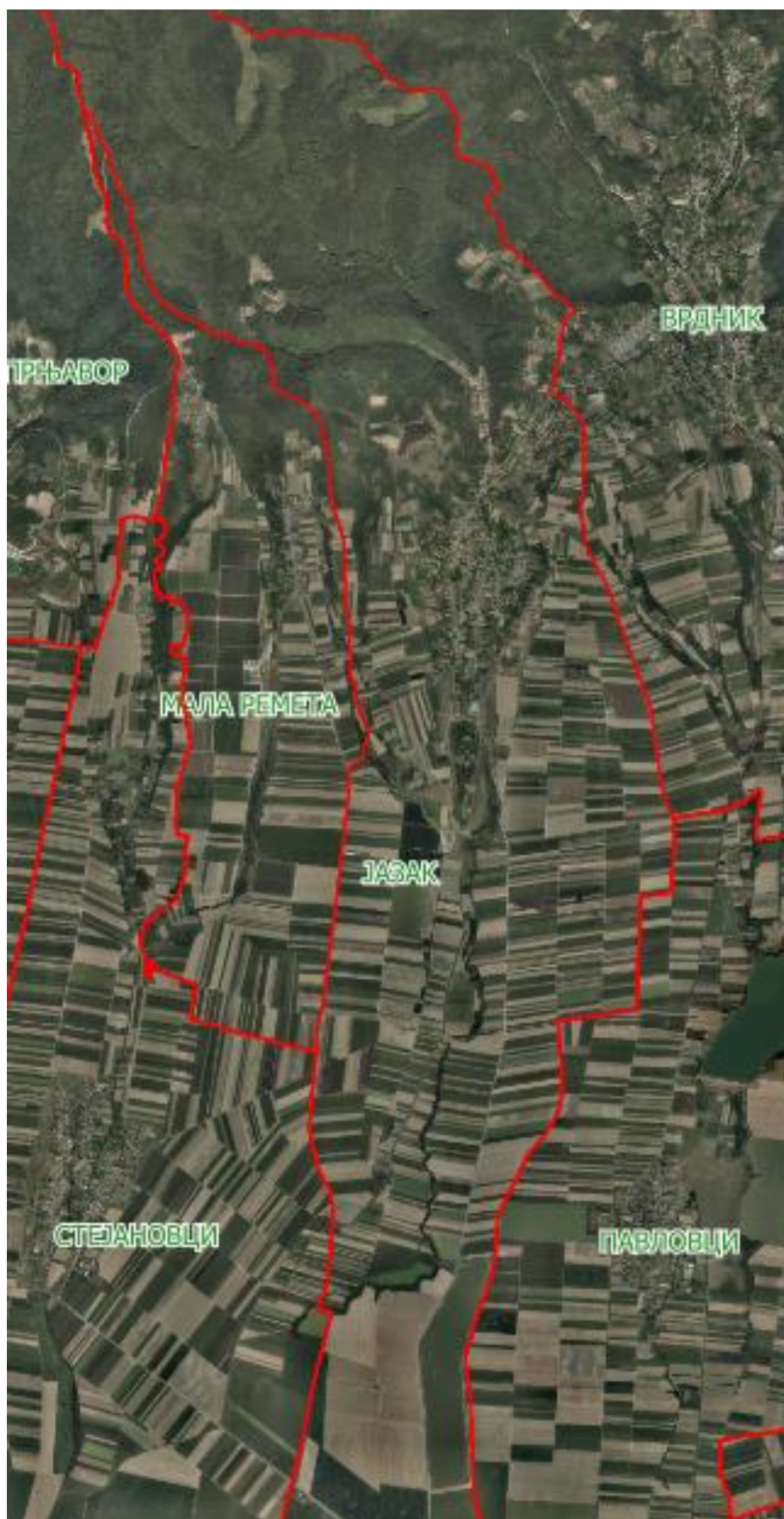


**РЕПУБЛИЧКИ ГЕОДЕТСКИ ЗАВОД
ОПШТИНА ИРИГ**

**ЕЛАБОРАТ УЛИЧНОГ СИСТЕМА
ЗА НАСЕЉЕНО МЕСТО ЈАЗАК**

02.03.2018. године

Приказ насељеног места – Јазак



Слика 1



Слика 2

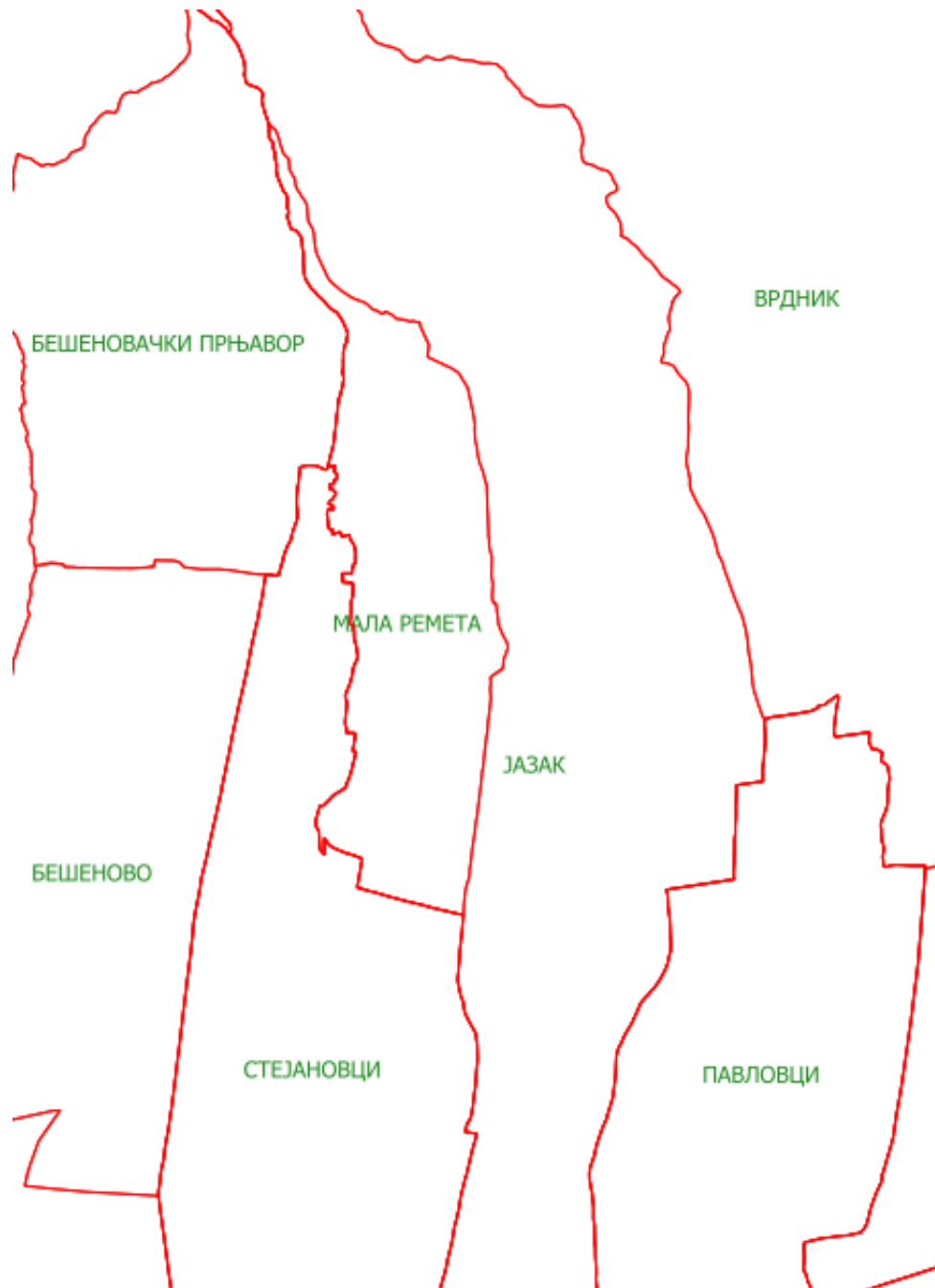


Слика 3

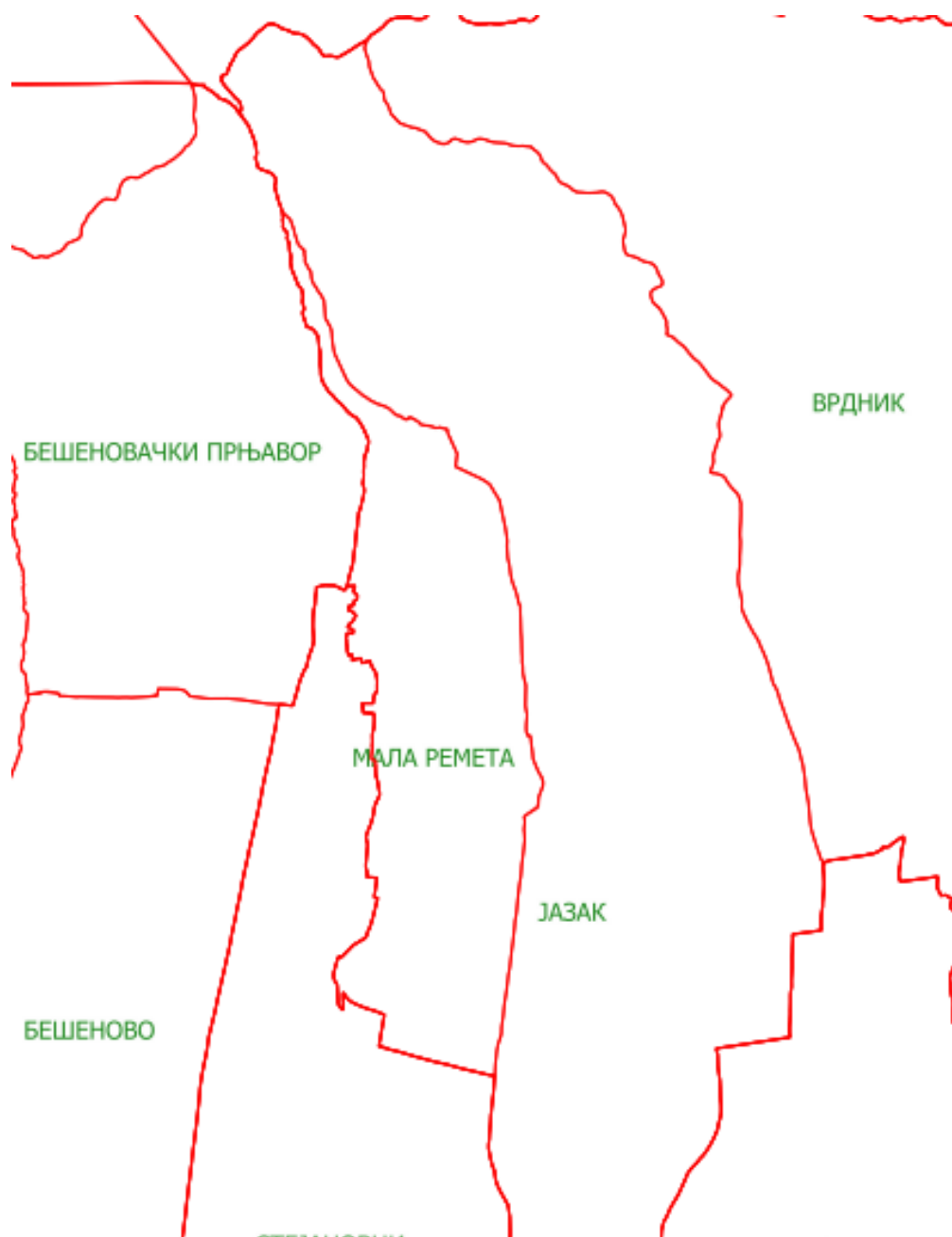


Регистар просторних јединица, насељено место - Јазак са приказом суседних насељених места

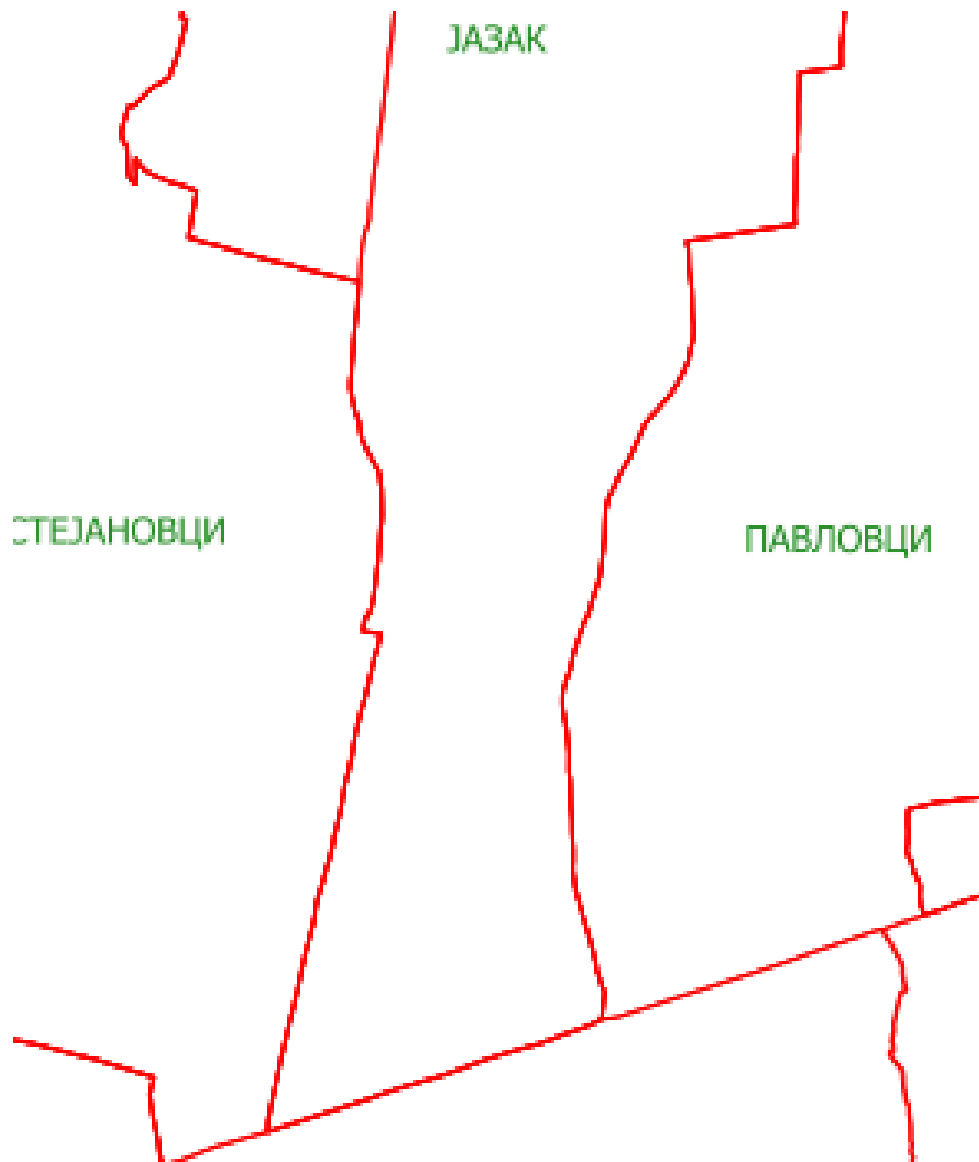
Слика 1



Слика 2



Слика 3



Списак улица из Адресног регистра

МатБрНас	ИмеНас	МатБрУли	ИмеУлице
801909	ЈАЗАК	801909010069	БРАЋЕ МУЊЦИЋА
801909	ЈАЗАК	801909010068	ЦАРА УРОША
801909	ЈАЗАК	801909010067	ФРУШКОГОРСКА
801909	ЈАЗАК	801909310074	ЈАЗАК
801909	ЈАЗАК	801909010072	МАНАСТИРСКА
801909	ЈАЗАК	801909010073	НАСЕЉЕ-ЗАБЕЉЕ
801909	ЈАЗАК	801909010070	ПИНКИЈЕВА
801909	ЈАЗАК	801909010071	ЗМАЈ ЈОВИНА

Напомена: Обележене улице из списка улица Адресног регистра имају незваничне називе. Податак је добијен од СКН Ириг, дана 01.03.2018.

ПРЕДЛОЗИ ЗА ИМЕНОВАЊЕ УЛИЦА

Улица 1



Слика 2



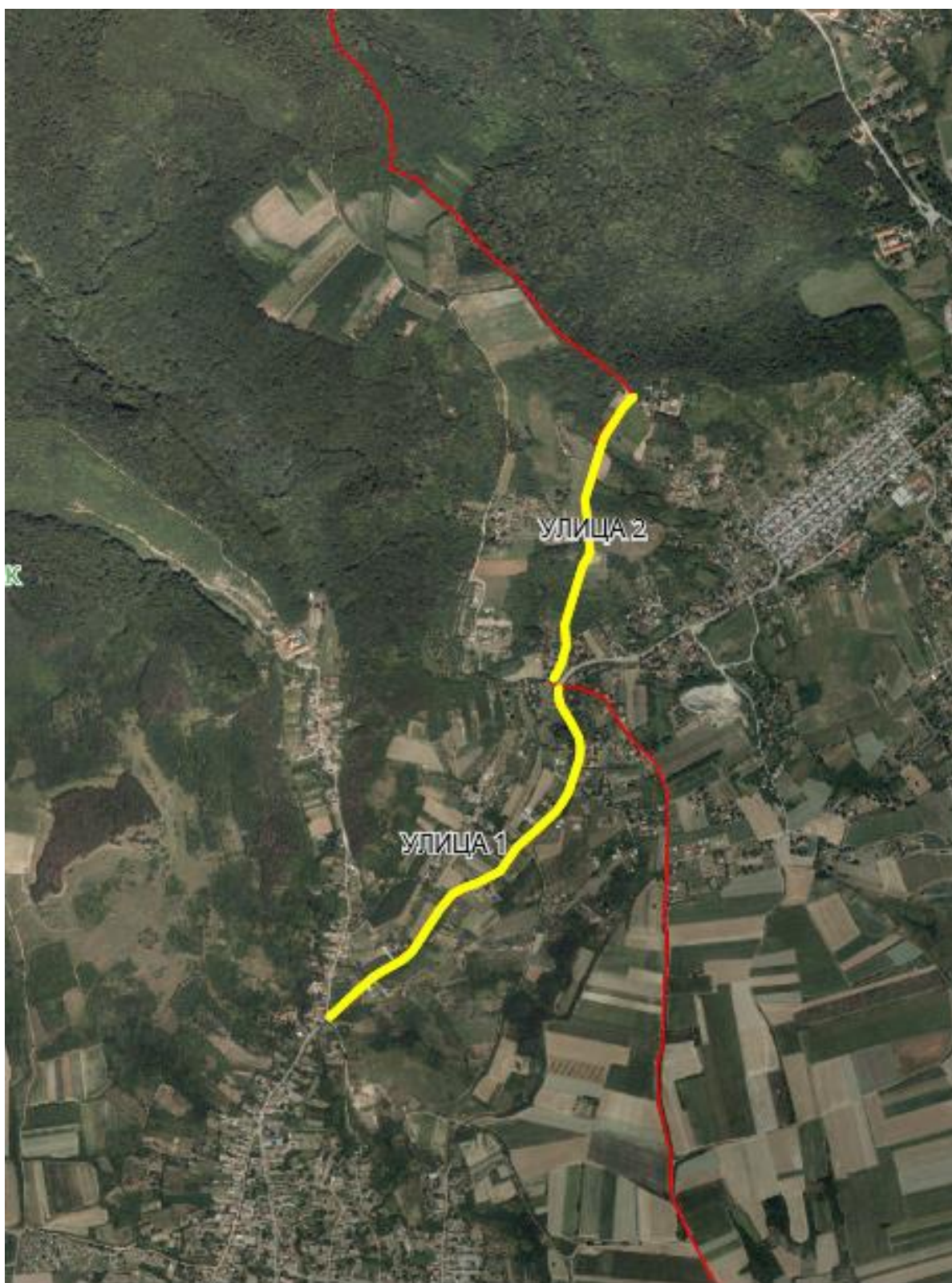
Слика 3



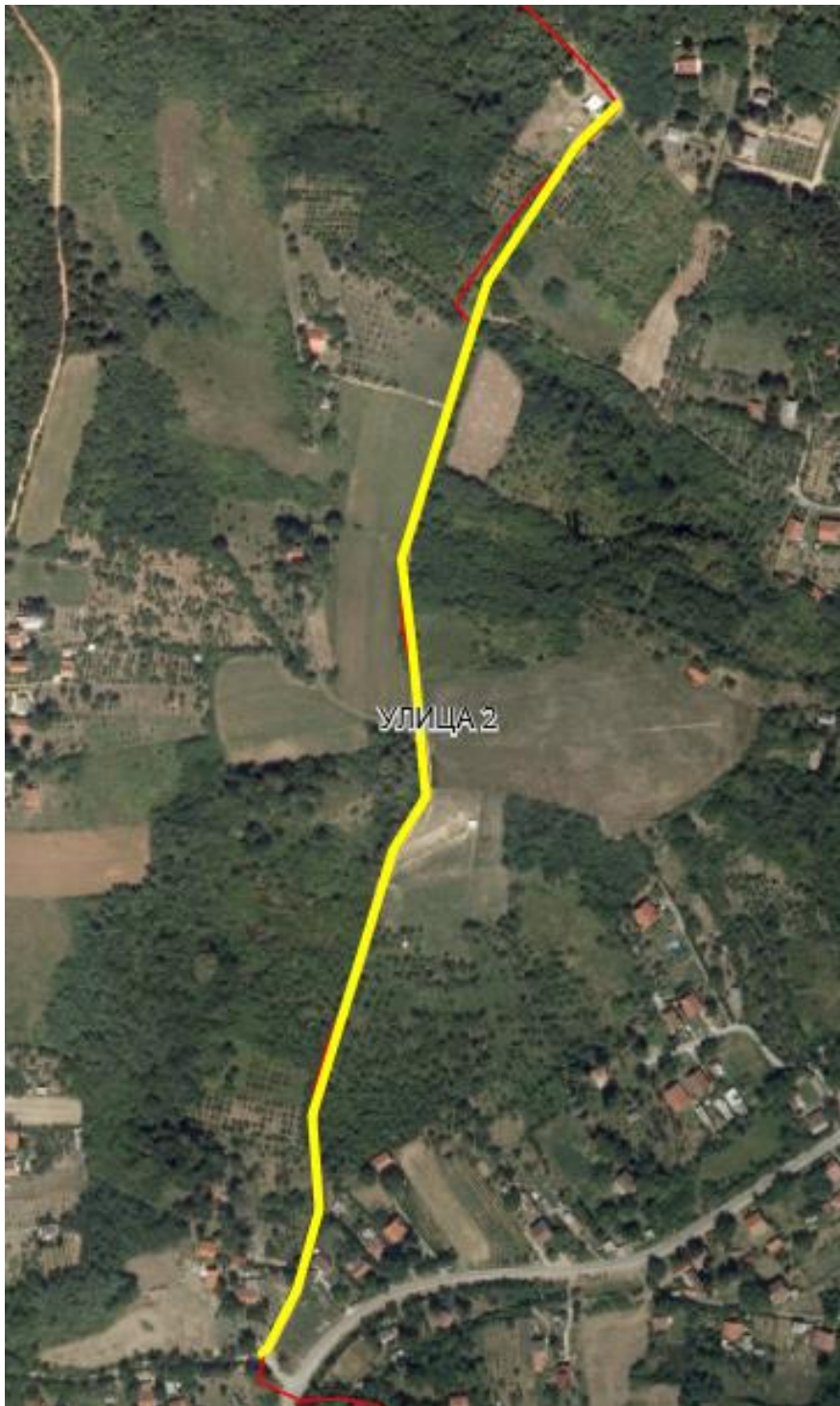
Опис предложене улице бр.1 – улица представља наставак улице Партизанска из суседног насељеног места Врдник. Почиње од кп 173/3, сече кп 174/14, 174/17, 177/2, улази у кп 1046/1, затим прелази у кп 1046/8, сече кп 129, 365 и завршава на кп 323, између кп 323 и 3714 КО Јазак Село.

Улица 2

Слика 1



Слика 2



Опис предложене улице бр.2 – улица почиње од предложене Улице 3, на граници са суседним насељеним местом Врдник, од кп 7213/1 КО Врдник, прелази у кп 1062, прелази у кп 1052 КО Јазак Прњавор, опет прелази у кп 7213/1 КО Врдник већим делом, и завршава на кп 1320 КО Врдник.

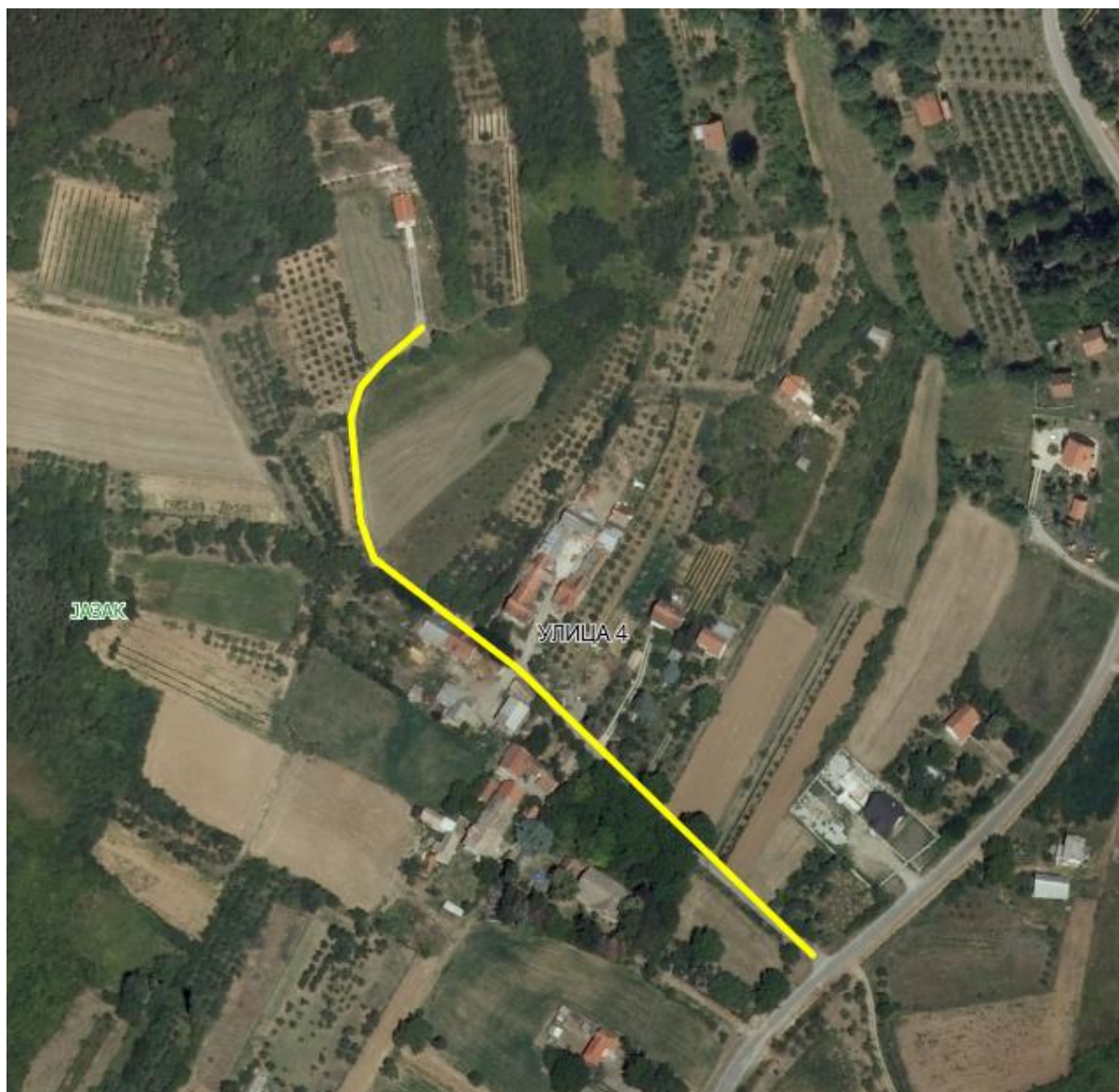
Напомена: Улица иде границом са суседним насељеним местом Врдник, па је потребно продужити је и у том насељеном месту.

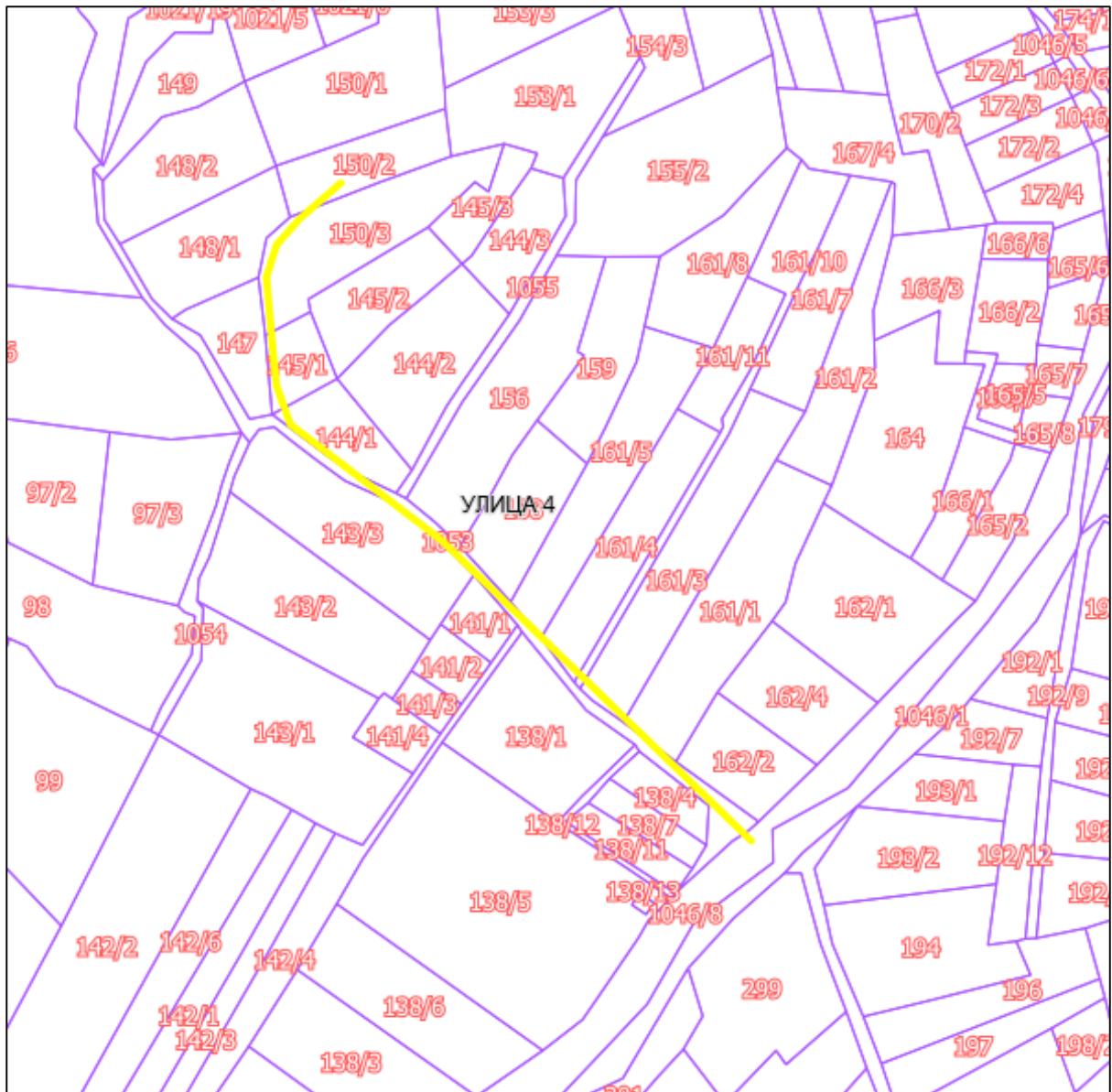
Улица 3

Слика 1



Слика 2





Опис предложене улице бр.4 – улица почиње од предложене Улице 1 између кп 162/2 и 138/4, сече десно 150/3 и завршава на кп 150/2, поред кп 148/1, КО Јазак Прњавор.

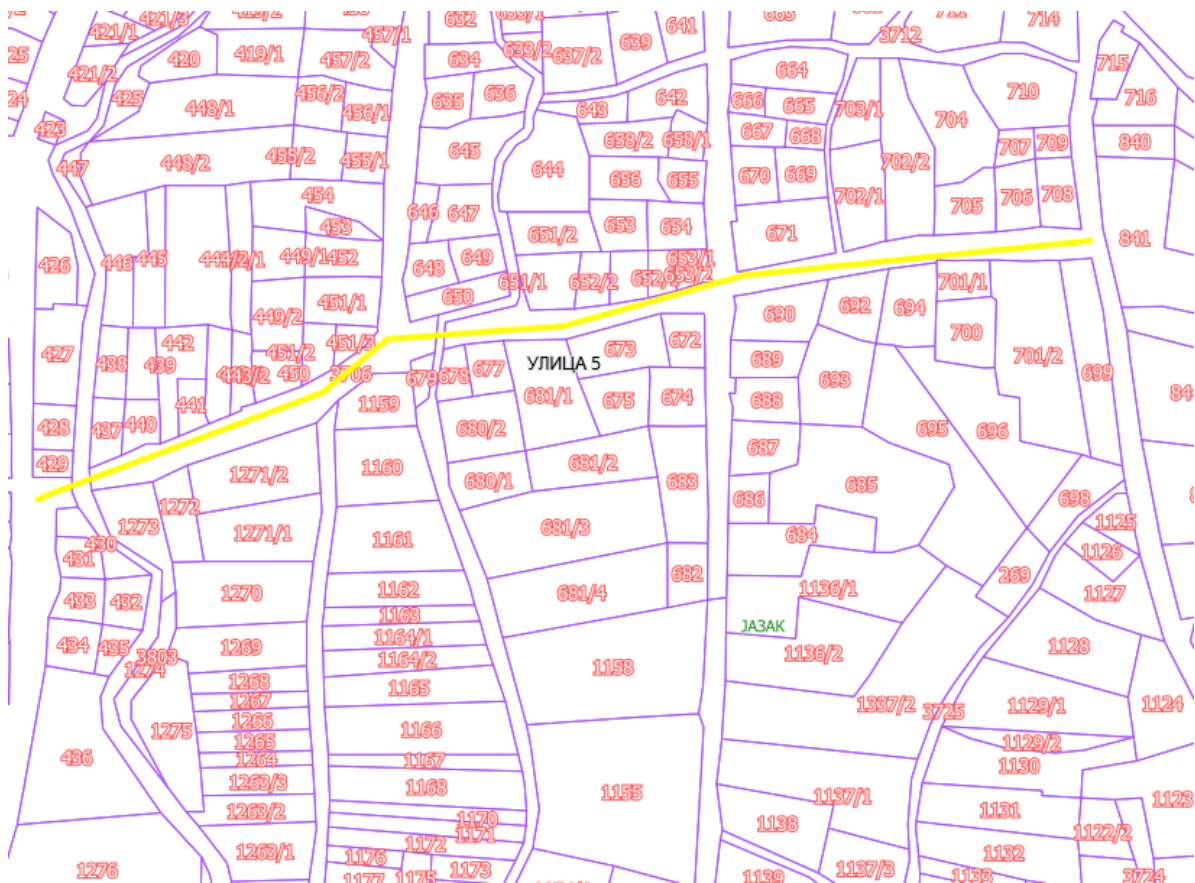
Улица 5

Слика 1



Слика 2





Опис предложене улице бр.5 – улица почиње од постојеће улице Змај Јовина између кп 708 и 699, пролази кроз кп 3712 целом дужином, затим кроз кп 3706 и завршава између кп 429 и 430 КО Јазак Село.

Напомена: Предложена Улица 5 обухвата делове улица које постоје у адресном регистру под називом Пинкијева и Браће Мунђића.

Улица 6

Слика 1



Слика 2

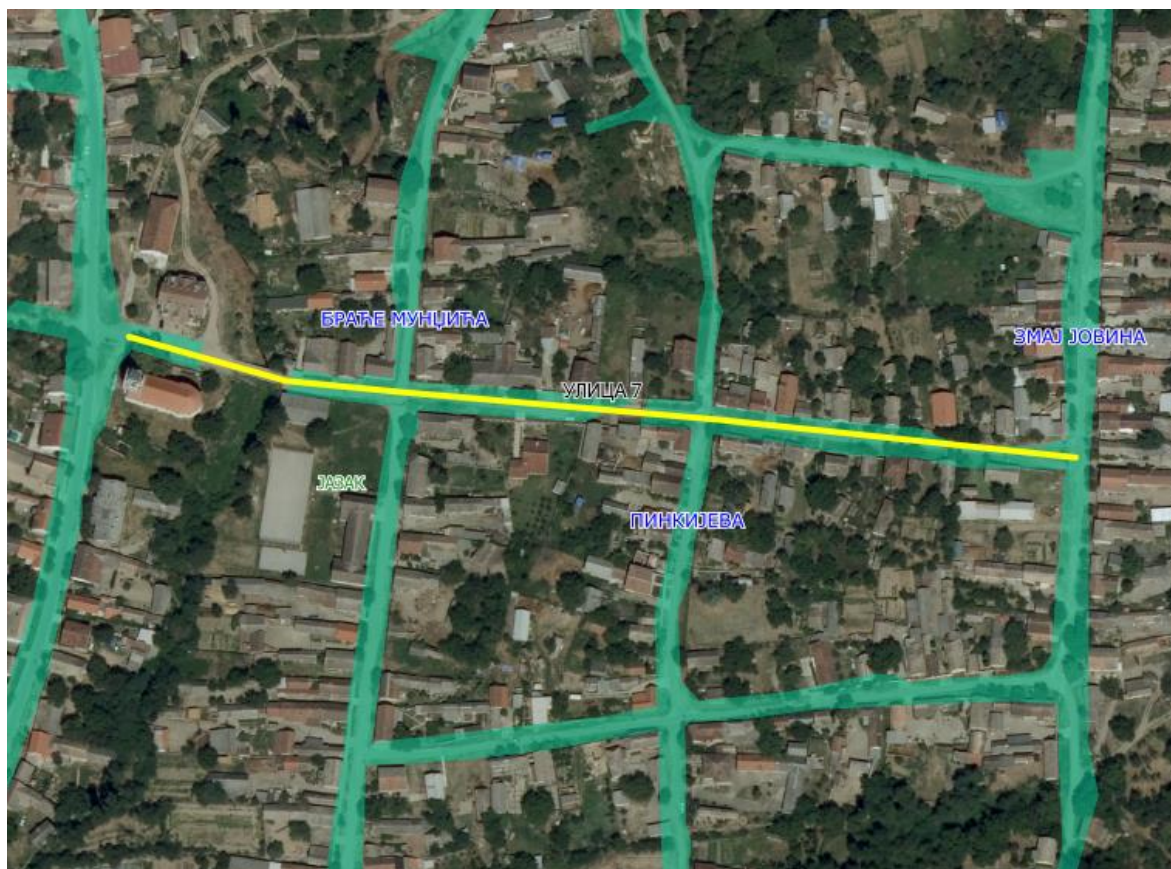


Улица 7

Слика 1



Слика 2

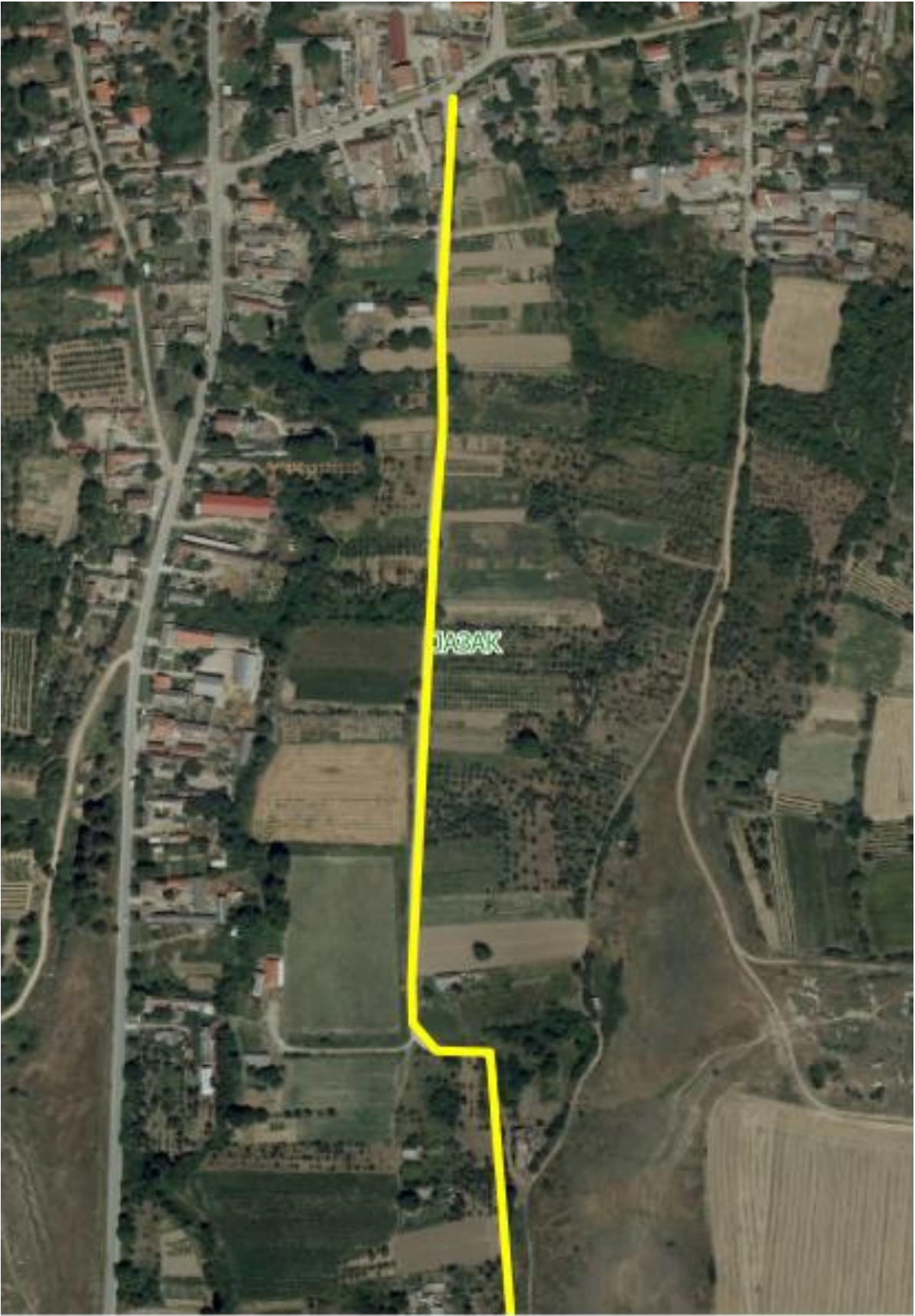




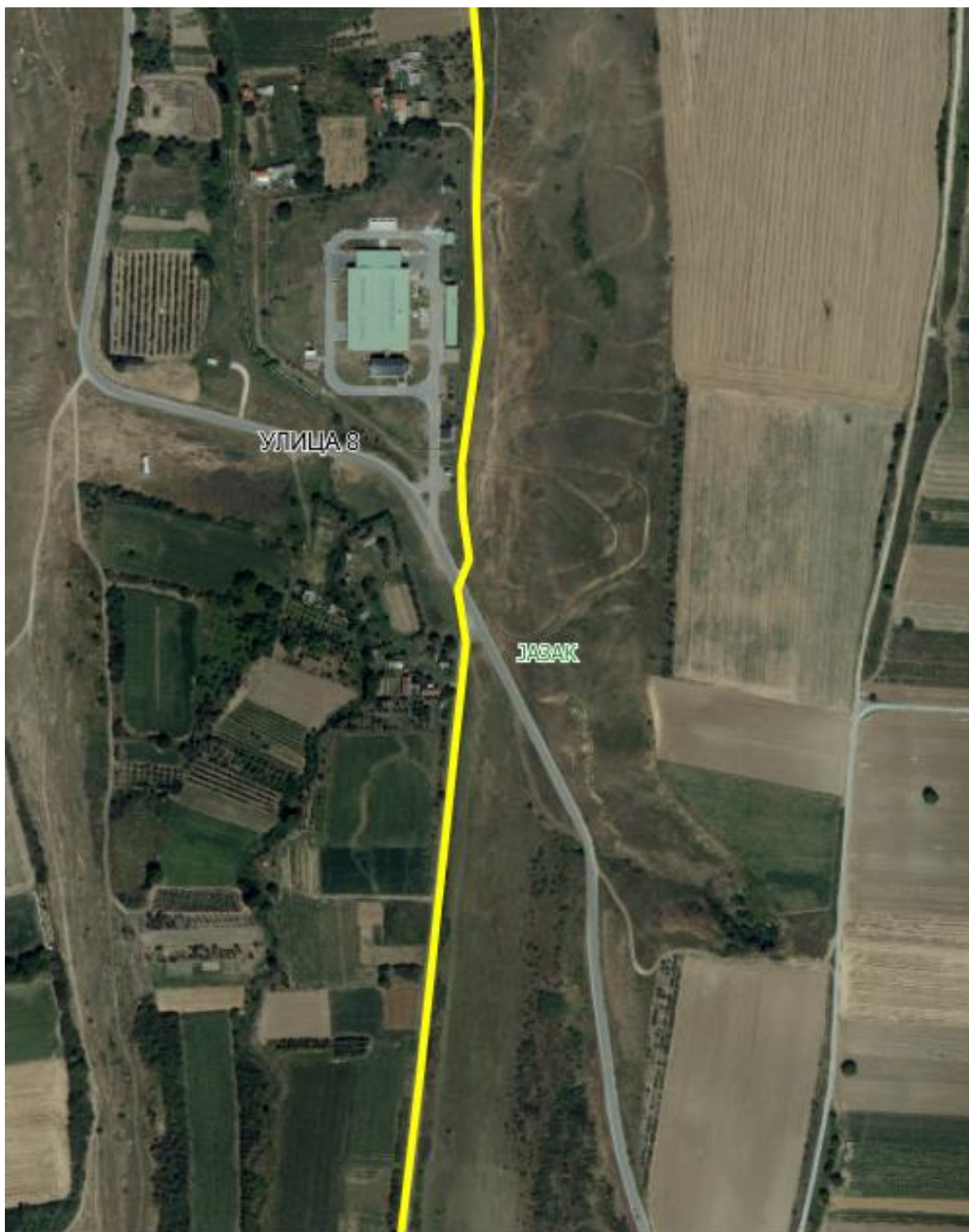
Опис предложене улице бр.7– улица почиње од постојеће улице Змај Јовина између кп 584/2 и 586, даље пролази кроз кп 3712 целом дужином, потом кроз кп 3706 и завршава између кп 400 и 411 КО Јазак Село.

Напомена: Предложена Улица 6 обухвата делове улице које постоје у адресном регистру под називом Пинкијева и Браће Мунђића.

Слика 2



Слика 3



Слика 4

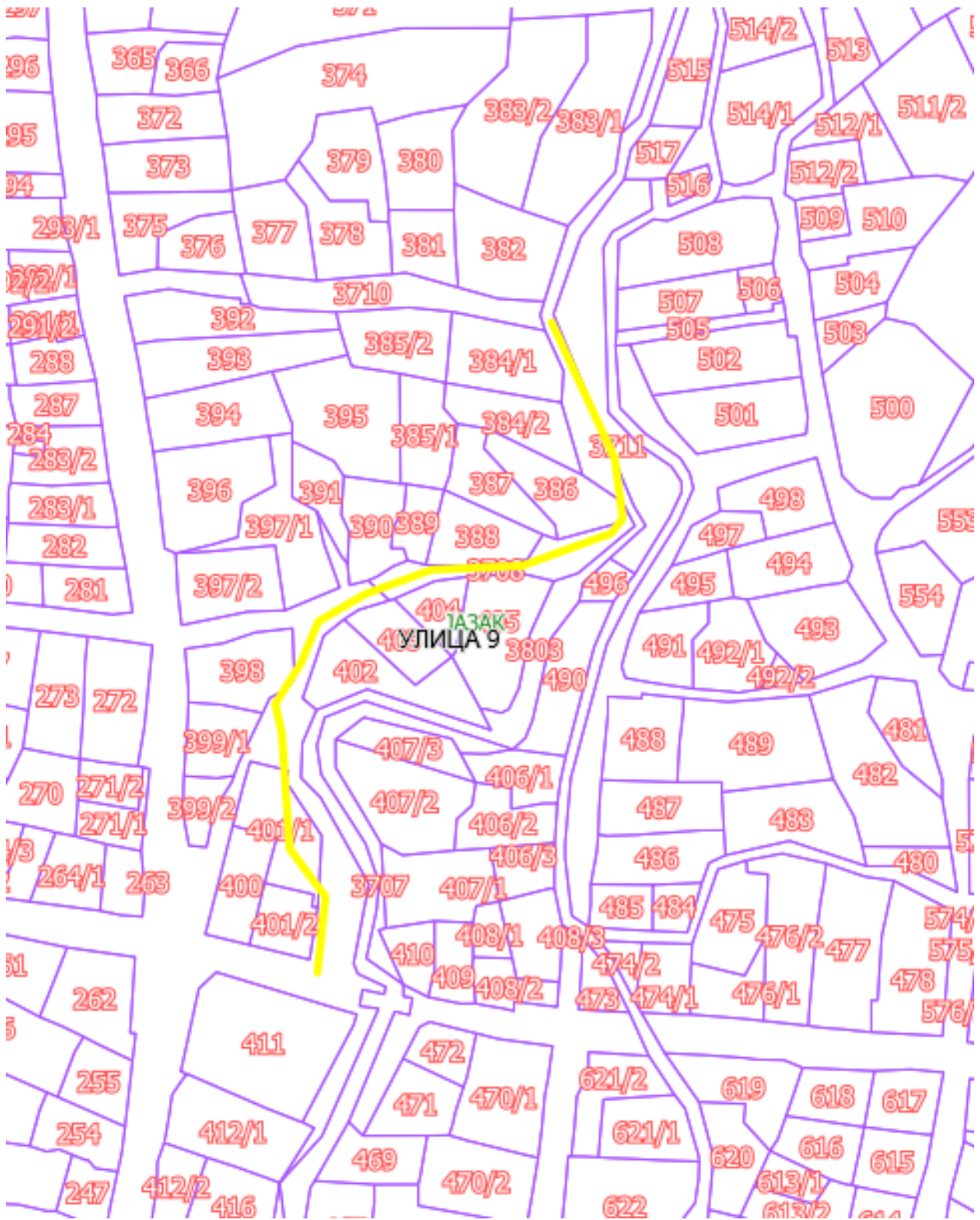


Опис предложене улице бр.8 – улица почиње од предложене Улице 5 између кп 1159 и 1271/2, даље пролази кроз кп 3729 већим својим делом, затим сече кп 1297/4, прелази у кп 1099 и завршава на кп 1799/1, поред кп 1797/3 КО Јазак Село.

Улица 9

Слика 1

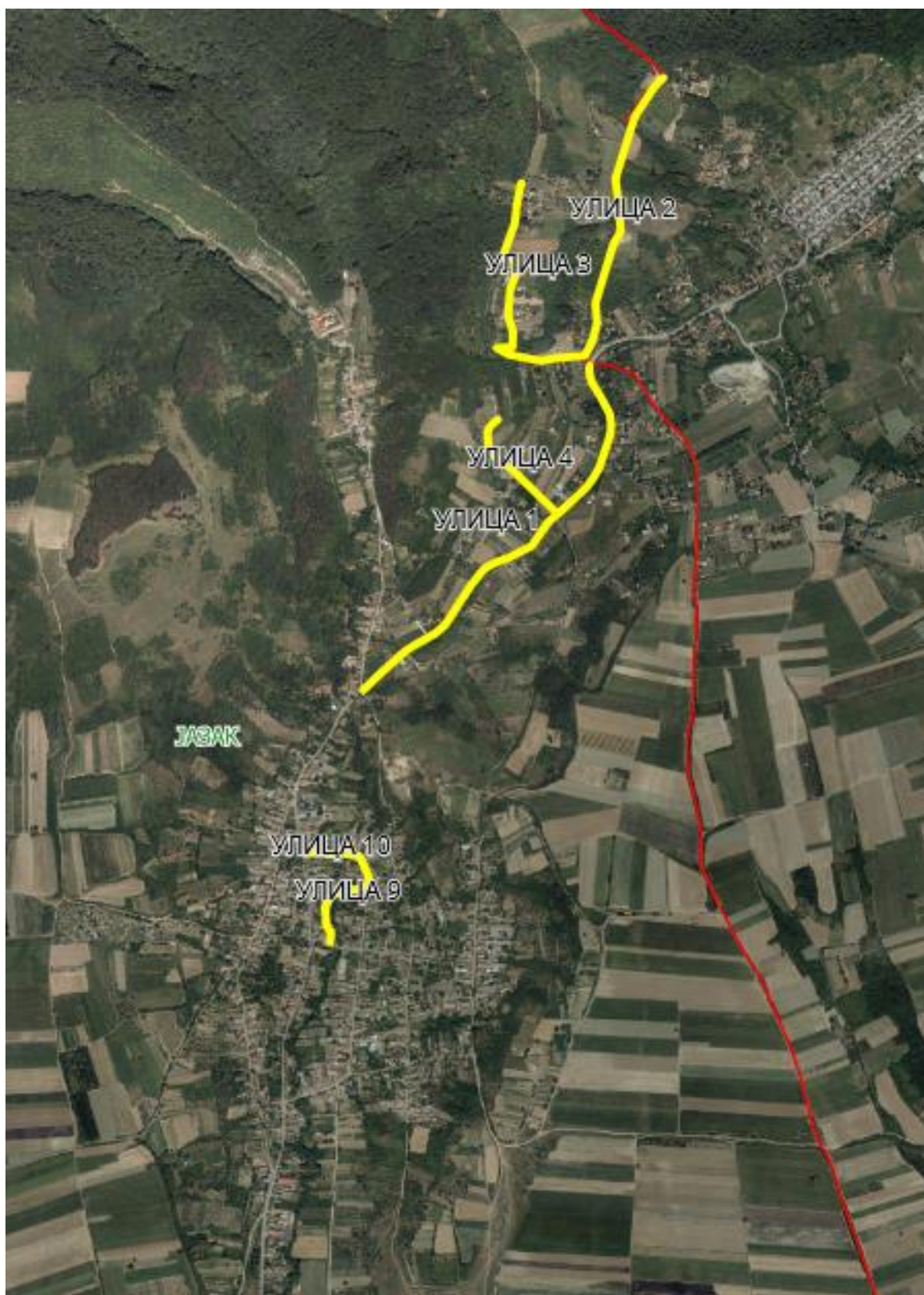




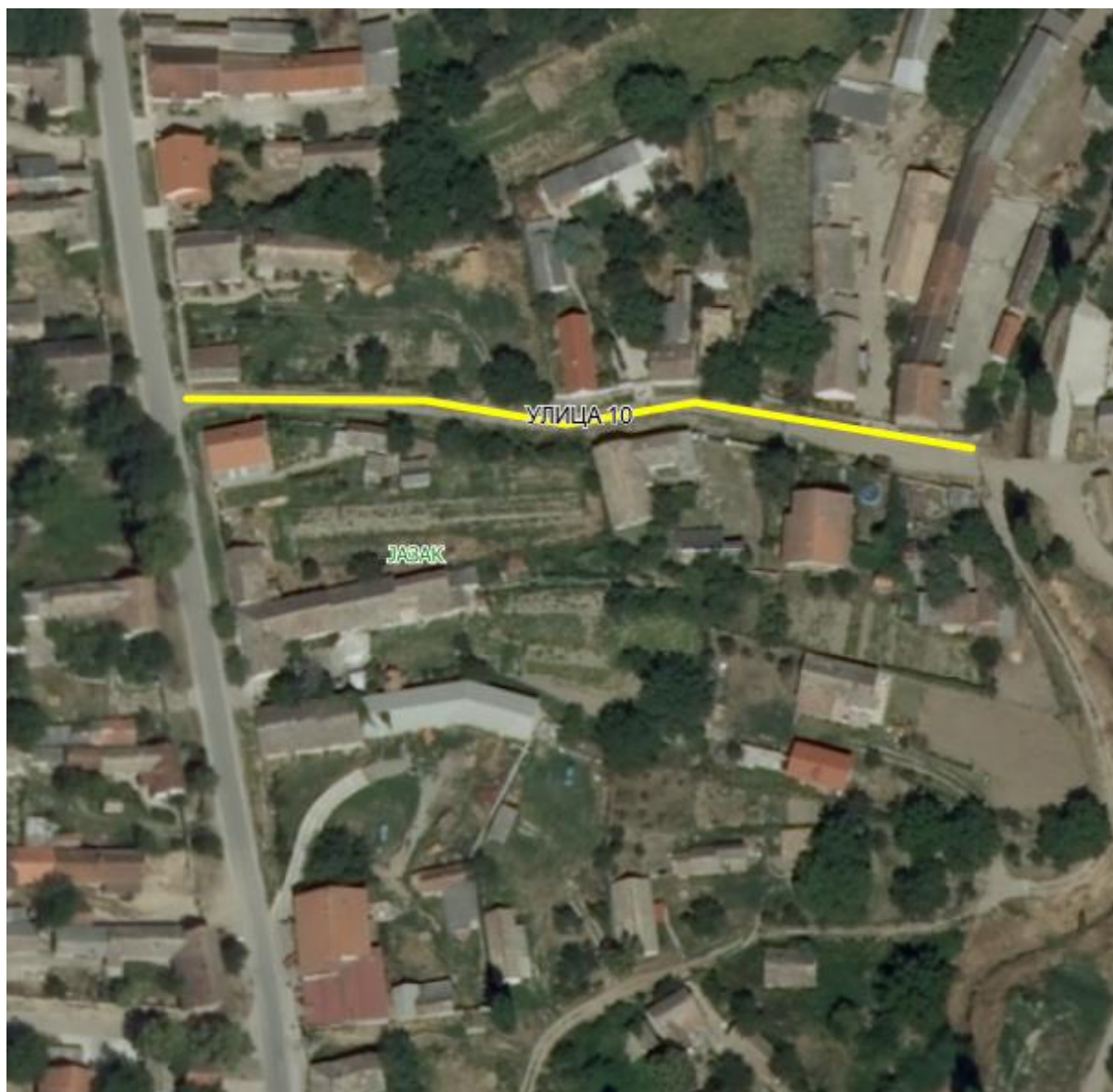
Опис предложене улице бр.9– улица почиње од предложене Улице 7 и кп 401/2, пролази кроз кп 3705, 3708 и завршава на њој између кп 3711 и 384/1 КО Јазак Село.

Улица 10

Слика 1



Слика 2



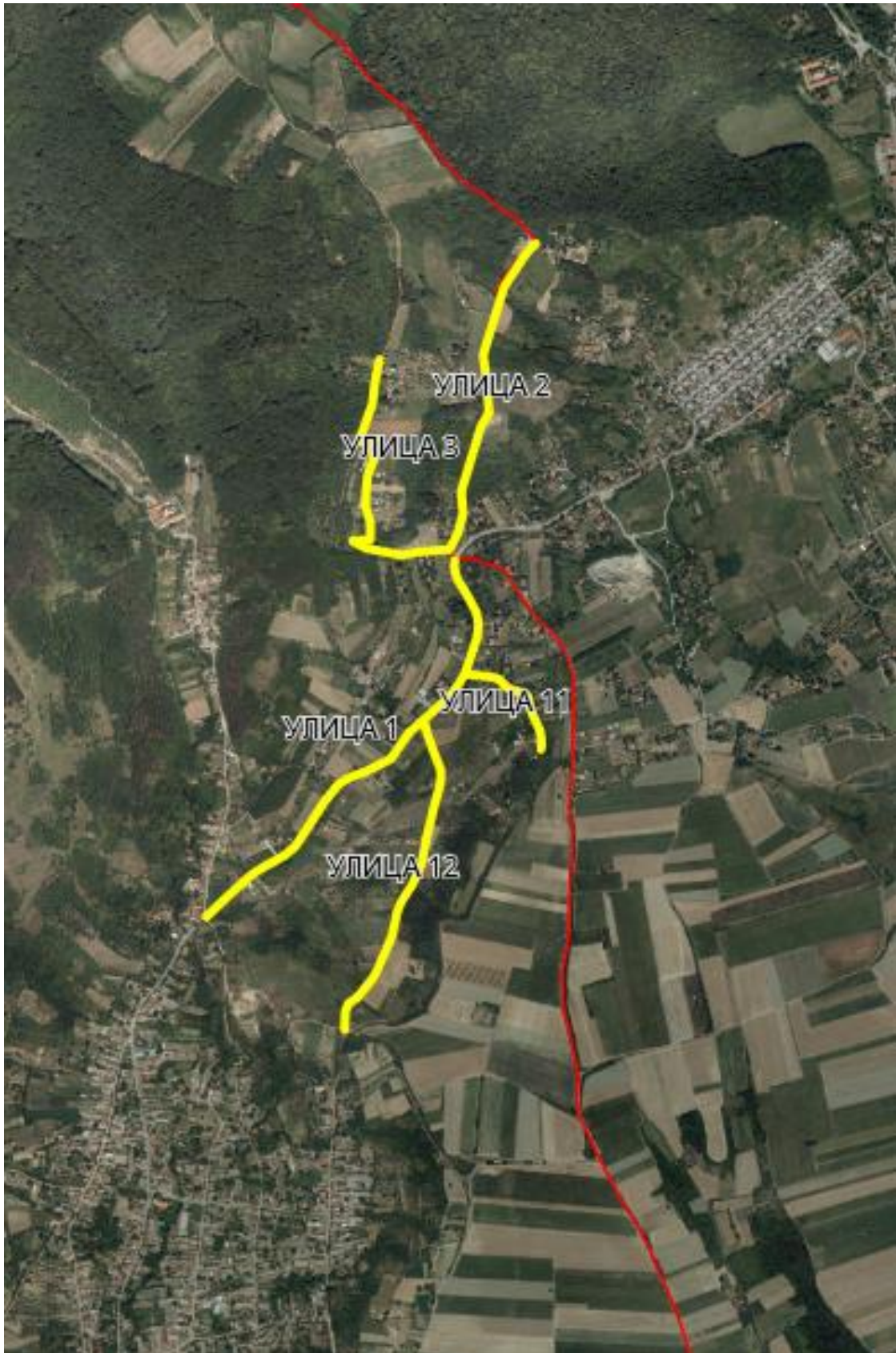


Опис предложене улице бр.10 – улица почиње од улице Цара Уроша између кп 382 и 384/1, пролази кроз кп 3710 целом дужином, прелази у кп 3705, и завршава између кп 375 и 392 КО Јазак Село.

Напомена: Предложена Улица 10 представља део улице Цара Уроша која постоји у адресном регистру.

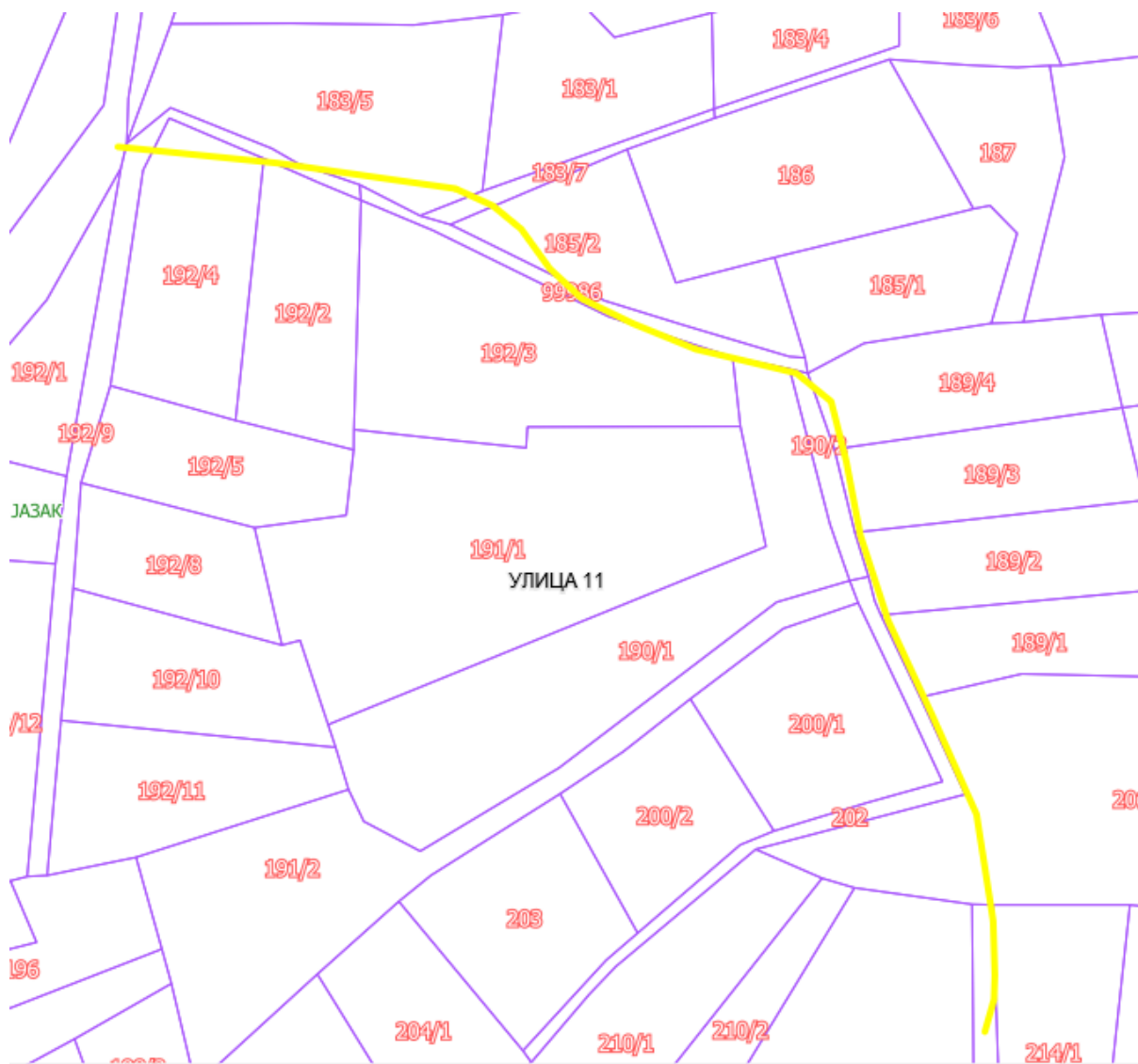
Улица 11

Слика 1



Слика 2

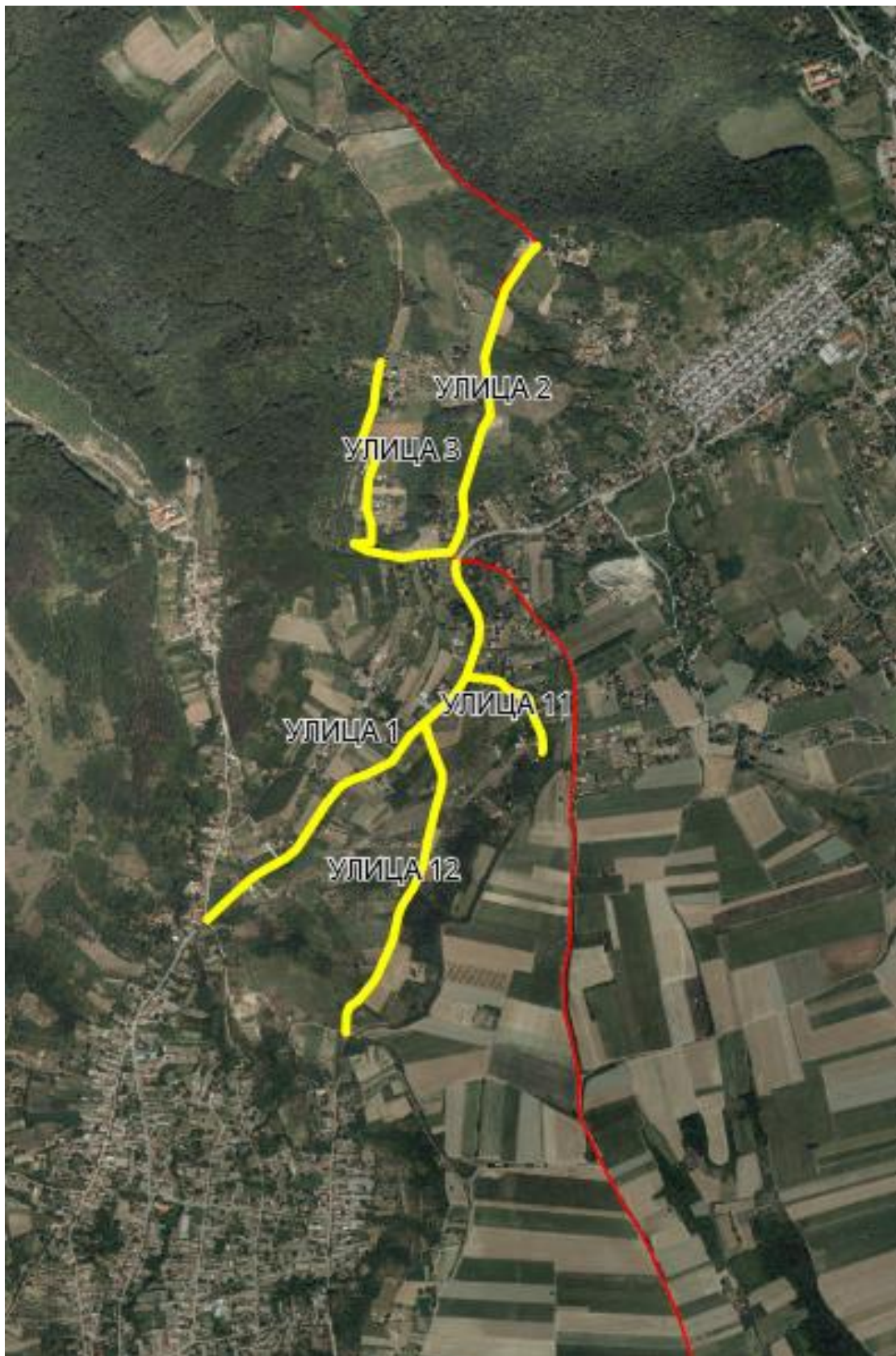




Опис предложене улице бр.11– улица почиње од предложене Улице 1, од кп 1046/1, сече кп 183/5, 99986, 201 и завршава на кп 214/3, између кп 211 и 214/1 КО Јазак Прњавор.

Улица 12

Слика 1



Слика 2



Опис предложене улице бр.12 – улица почиње од предложене Улице 1, између кп 193/2 и 299, пролази кроз кп 1050 целом дужином, и завршава на кп 522/1, поред кп 3712 КО Јазак Село.

Улица 13

Слика 1



Слика 2



Слика 3



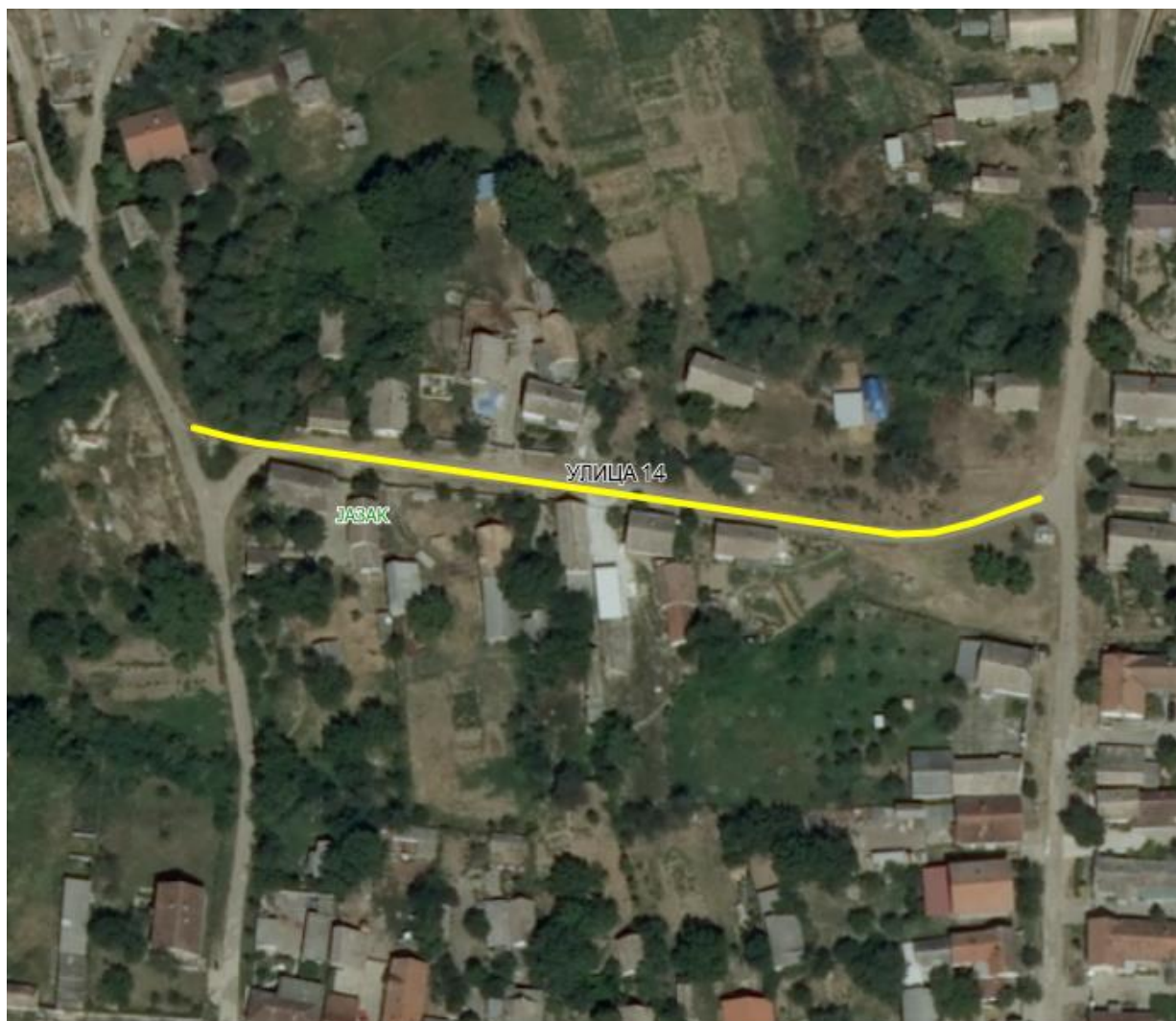
Опис предложене улице бр.13 – улица почиње од границе са суседним насељеним местом Стејановци - Сремска Митровица. Креће између кп 4190/3 и 4209/1, пролази кроз кп 4521 целом својом дужином до границе са суседним насељеним местом КО Рума, између кп 4260 и 4117/3 КО Јазак Село.

Улица 14

Слика 1



Слика 2



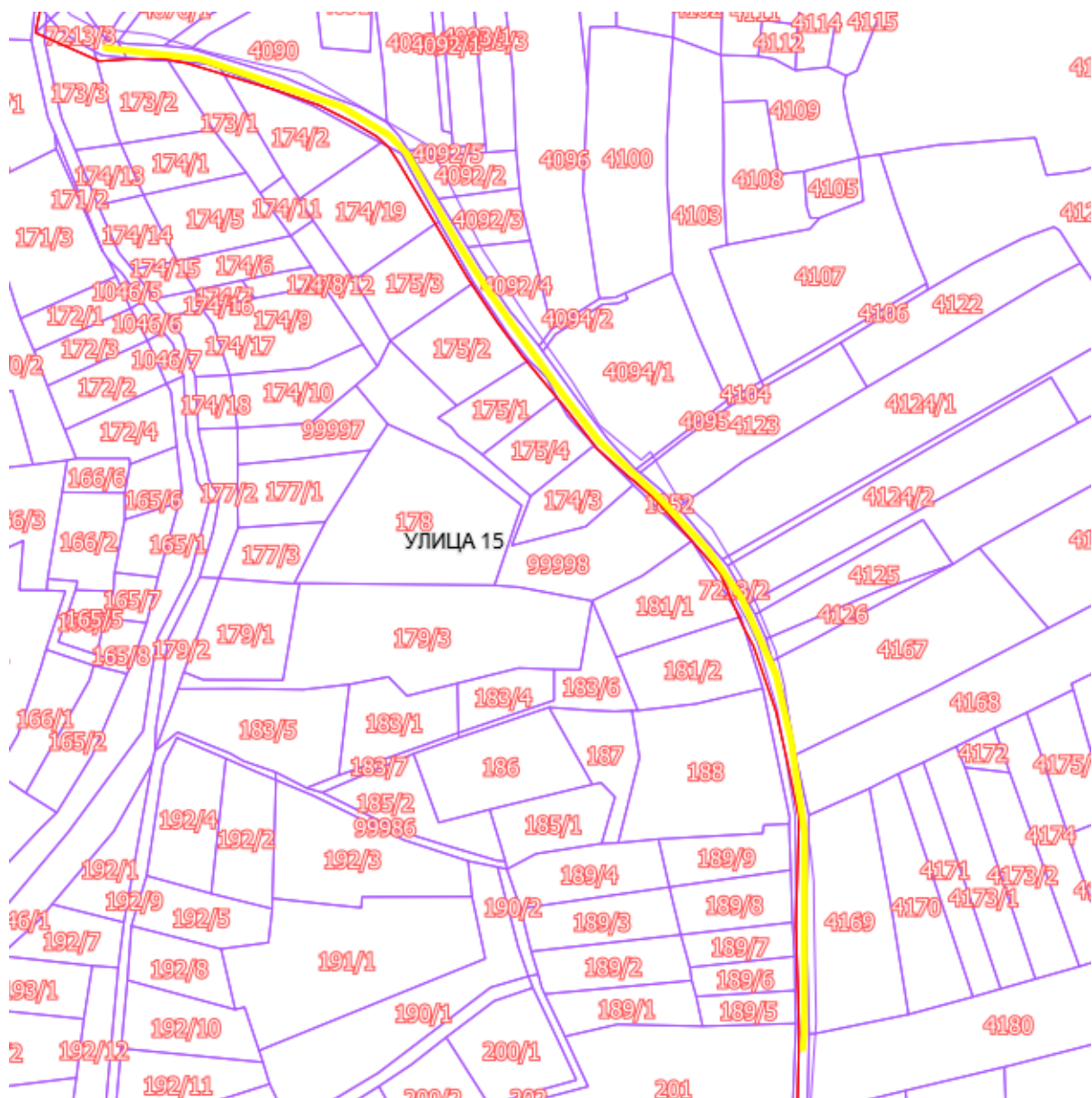
Улица 15

Слика 1



Слика 2





Опис предложене улице бр.15 – улица почиње од већ постојеће улице Партизанска, на граници са суседним насељеним местом Врдник, од кп 7213/3 КО Врдник. Пролази кроз кп 7213/2 КО Врдник, и завршава на њој између кп 4180/1 КО Врдник и кп 201 КО Јазак Прњавор.

Напомена: Улица иде границом насеља, тако да је треба отворити и у суседном насељеном месту Врдник.

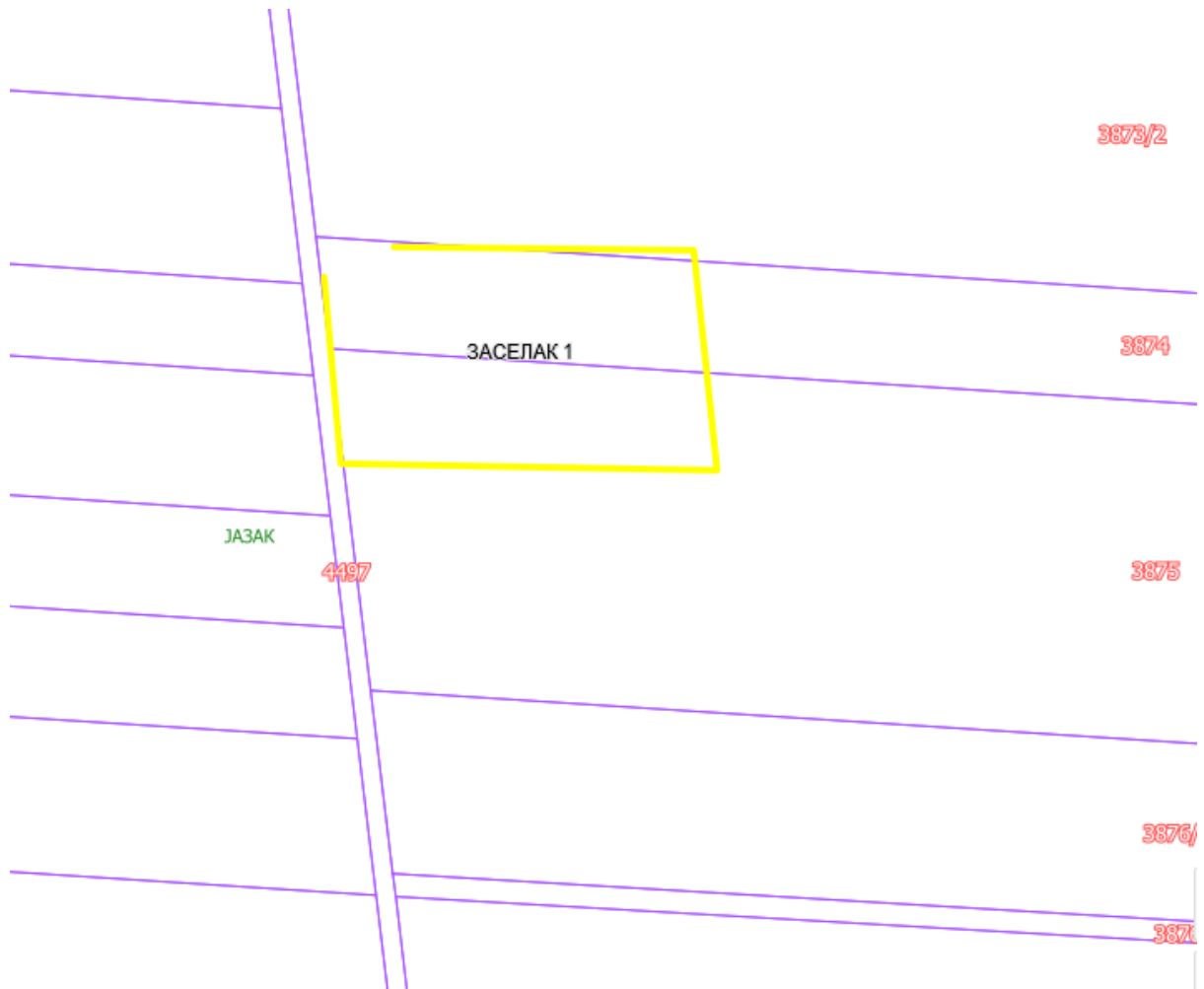
Заселак 1

Слика 1



Слика 2





Опис предложеног Засеока 1 - заселак обухвата кп 3875 и 3874 КО Јазак Село.

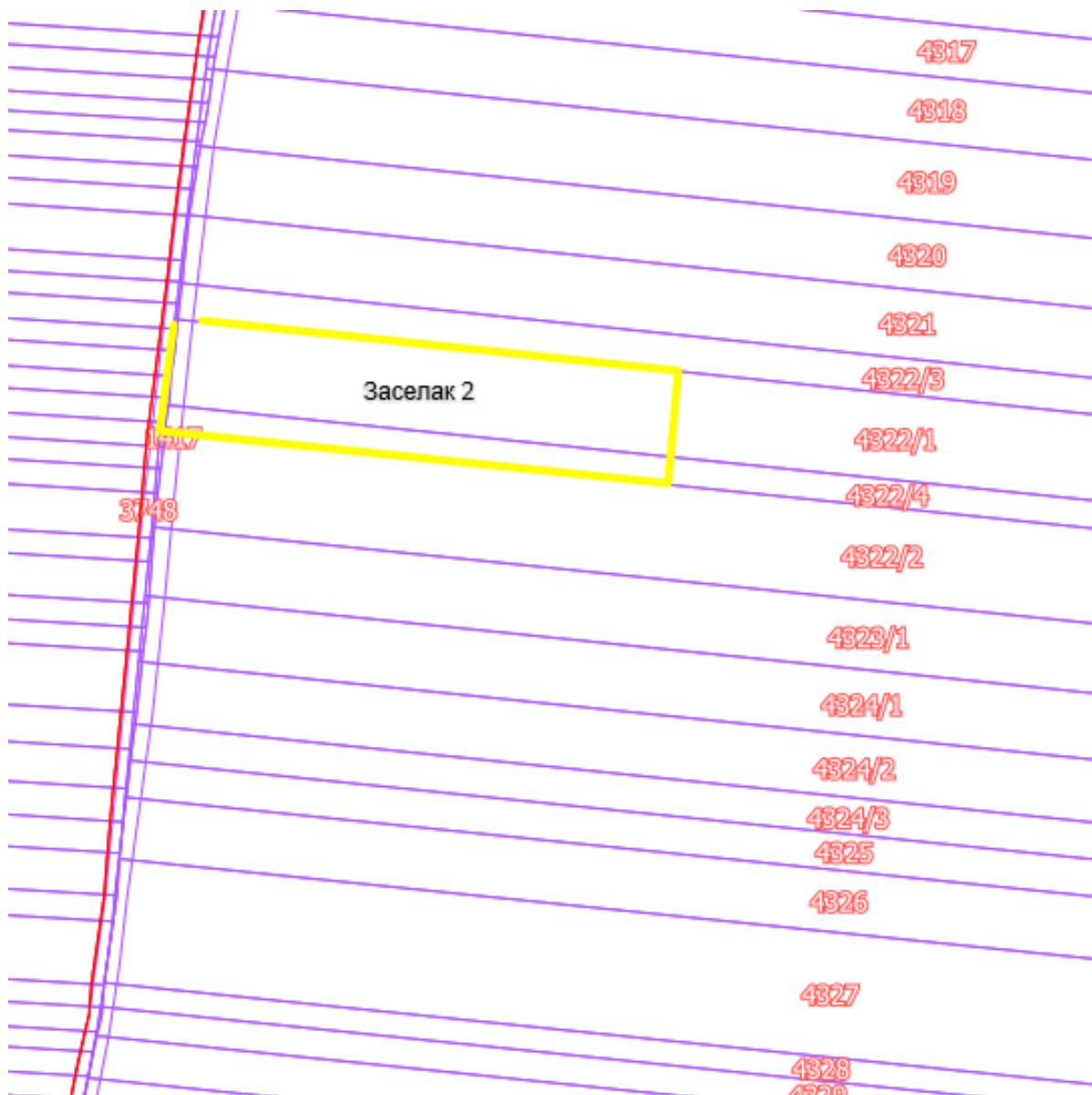
Заселак 2

Слика 1



Слика 2

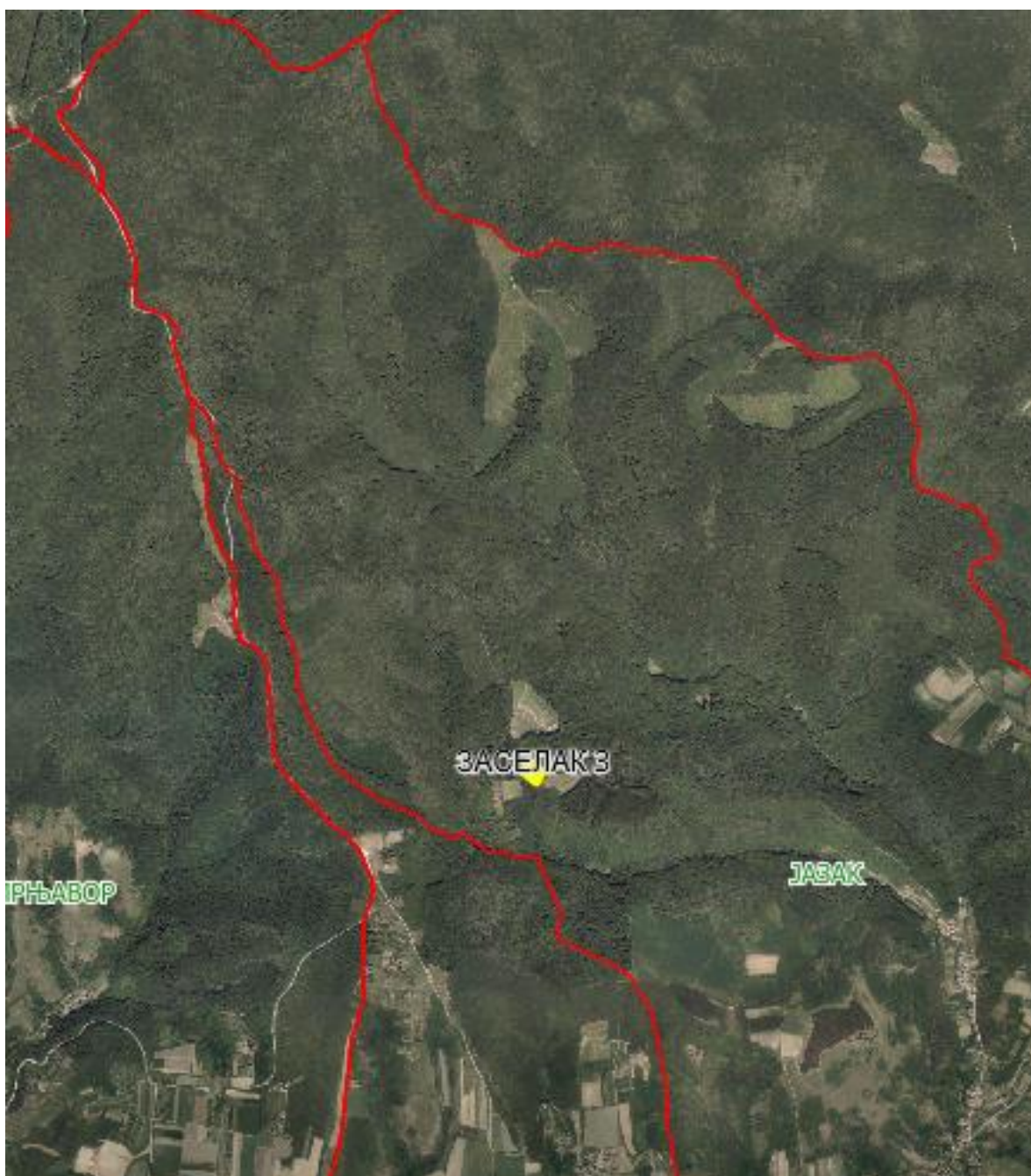




Опис предложеног Засеока 2- заселак се налази на кп 4322/1 КО Јазак Село.

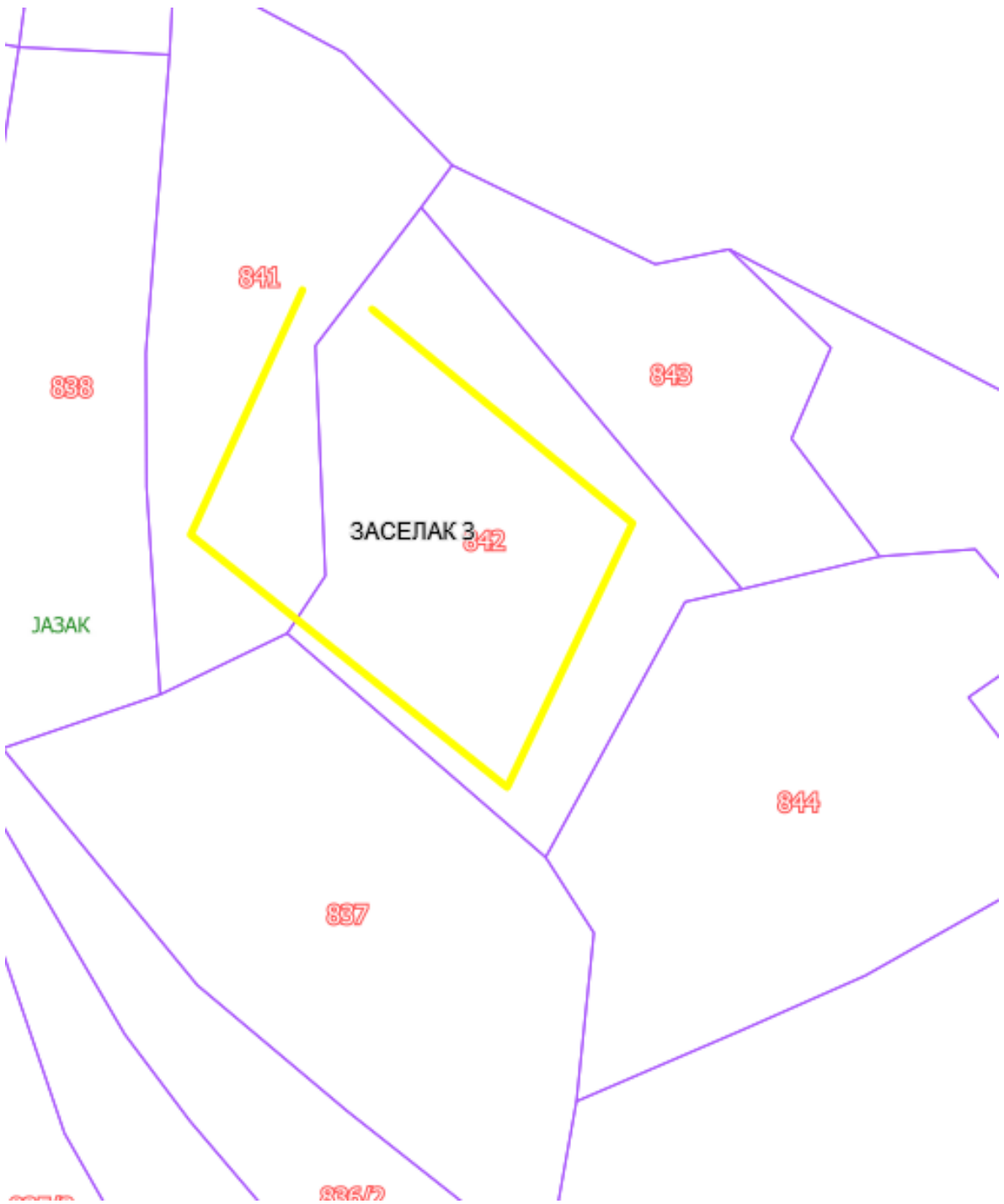
Заселак 3

Слика 1



Слика 2

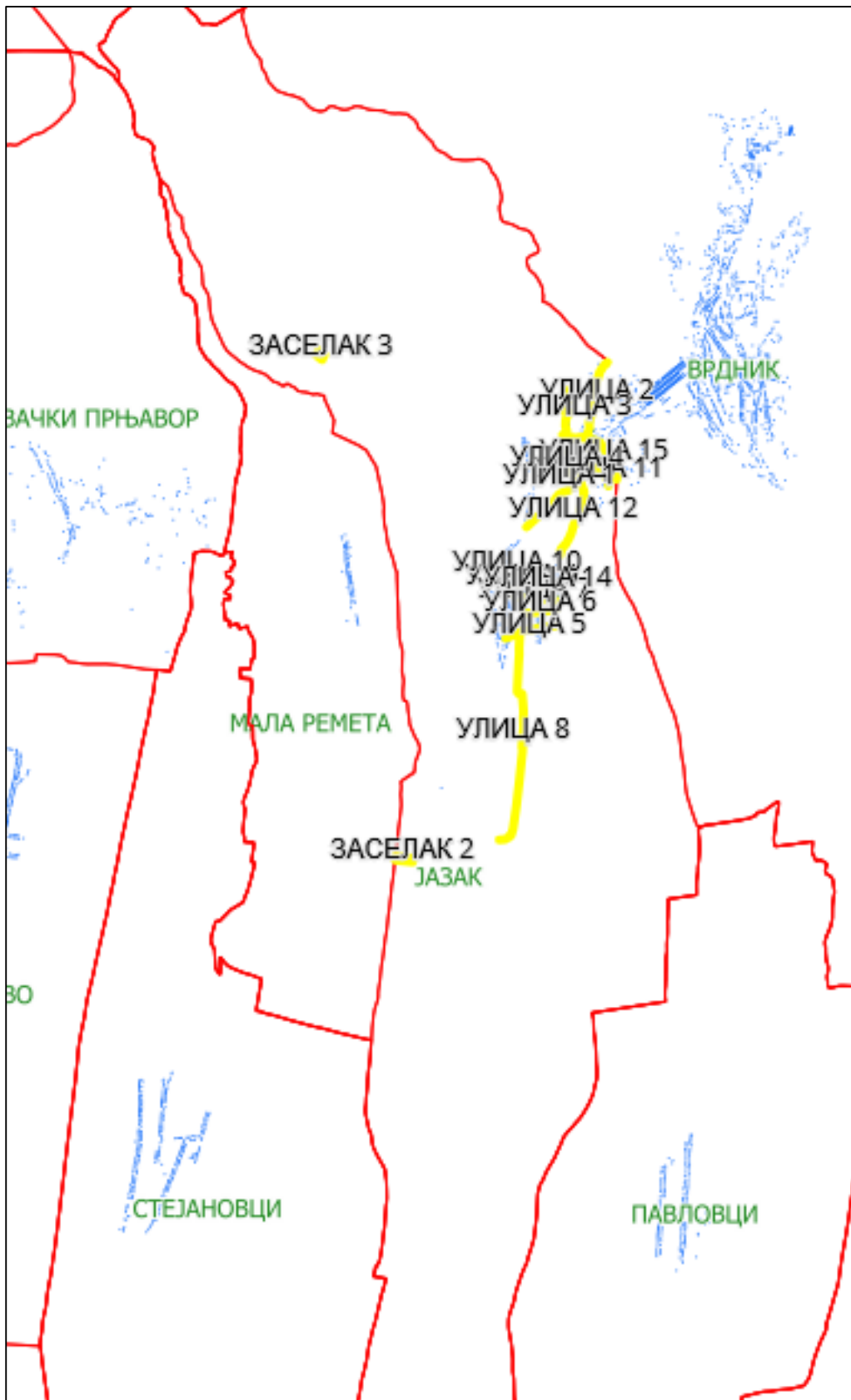




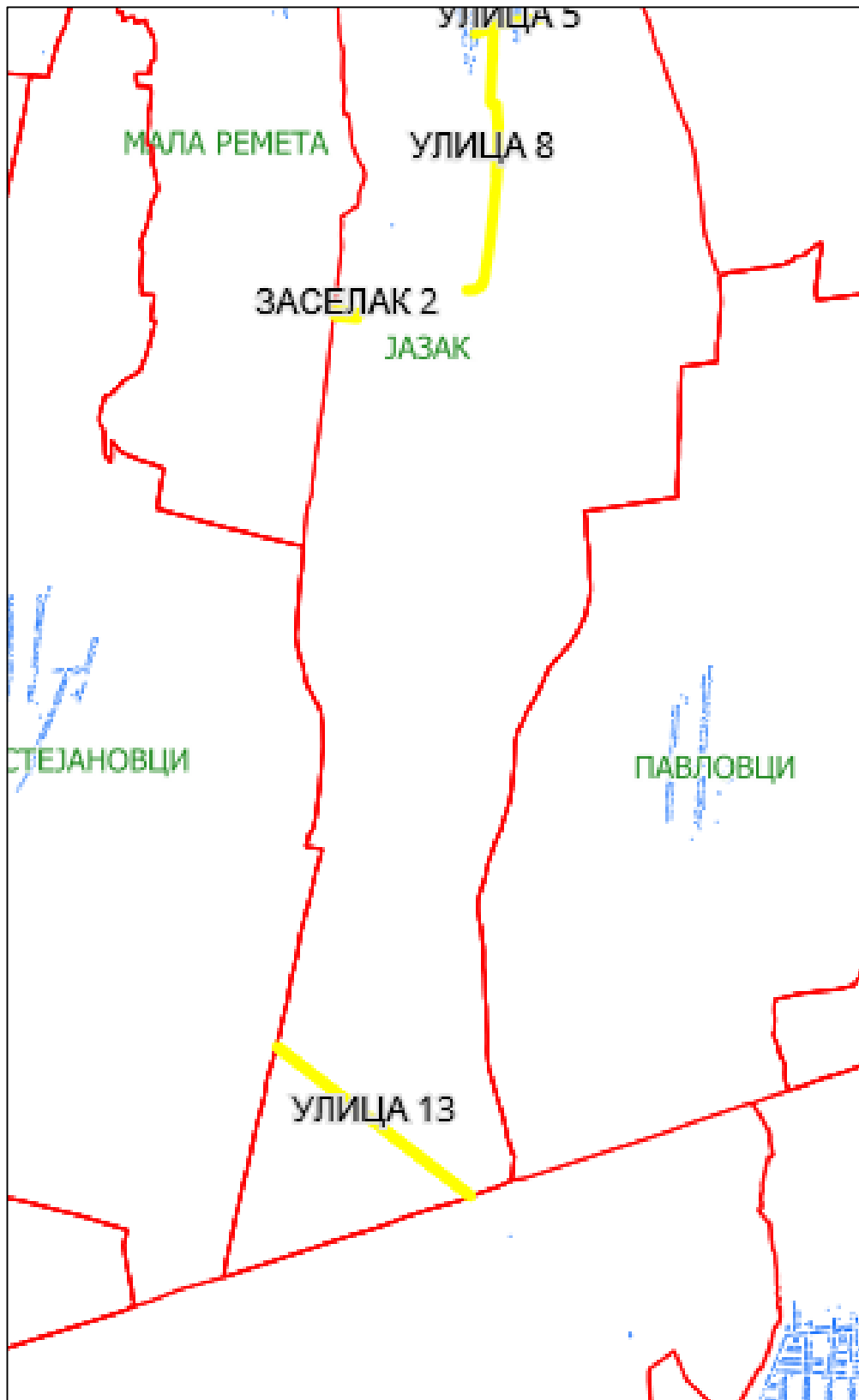
Опис предложеног Засеока 3 - заселак обухвата кп 841 и 842 КО Јазак Прњавор.

Приказ насељеног места Јазак са предложеним улицама

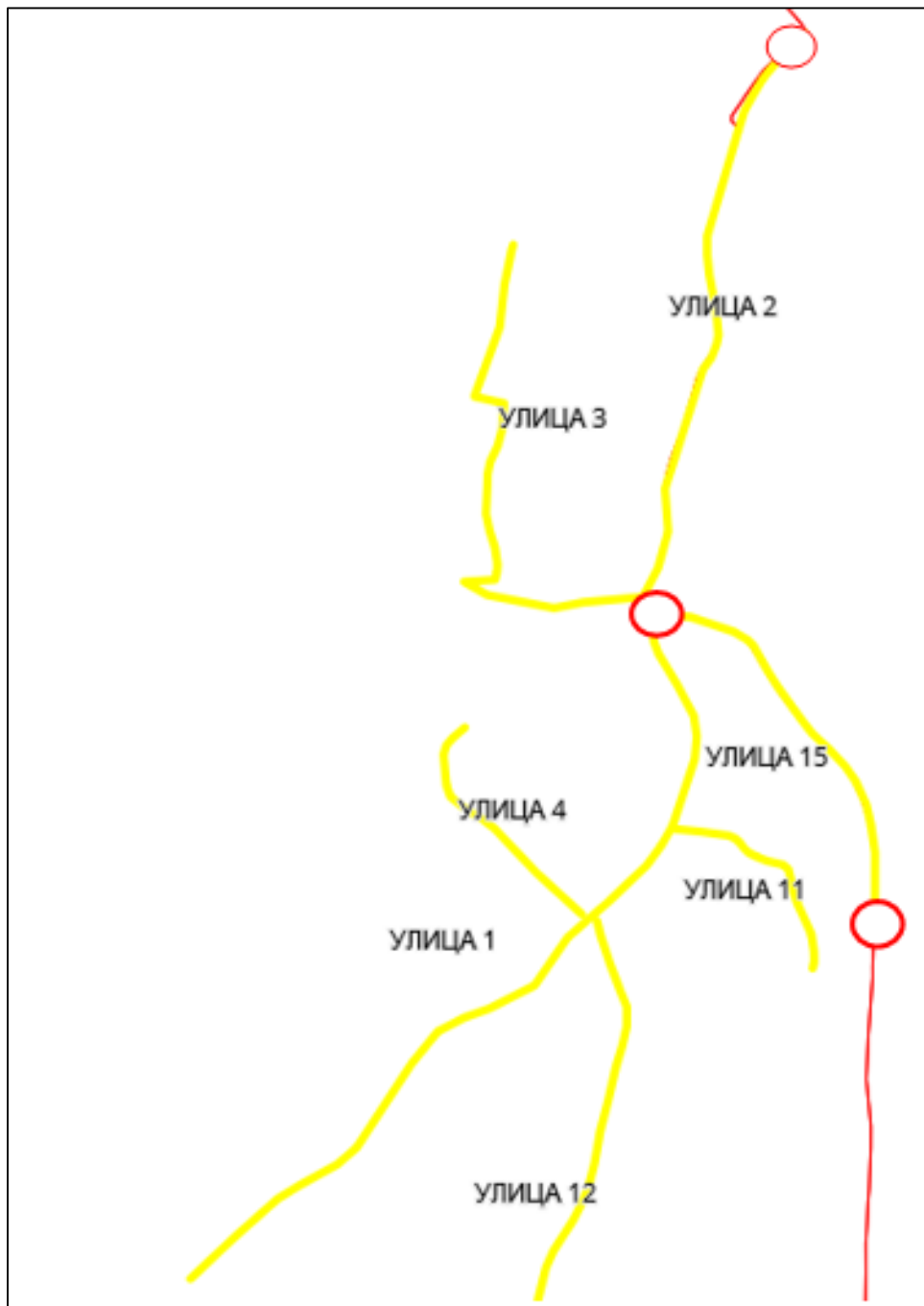
Слика 1



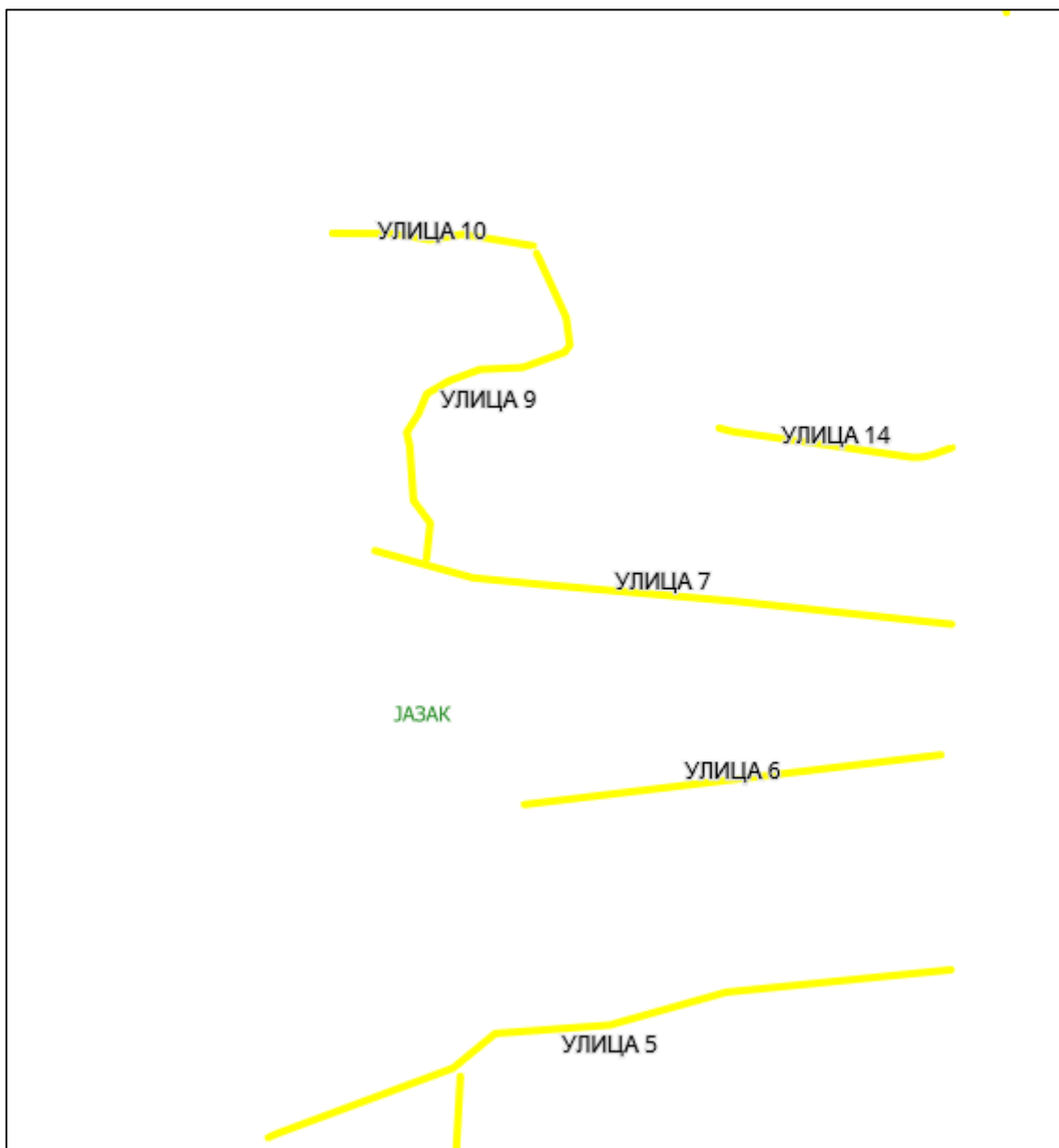
Слика 2



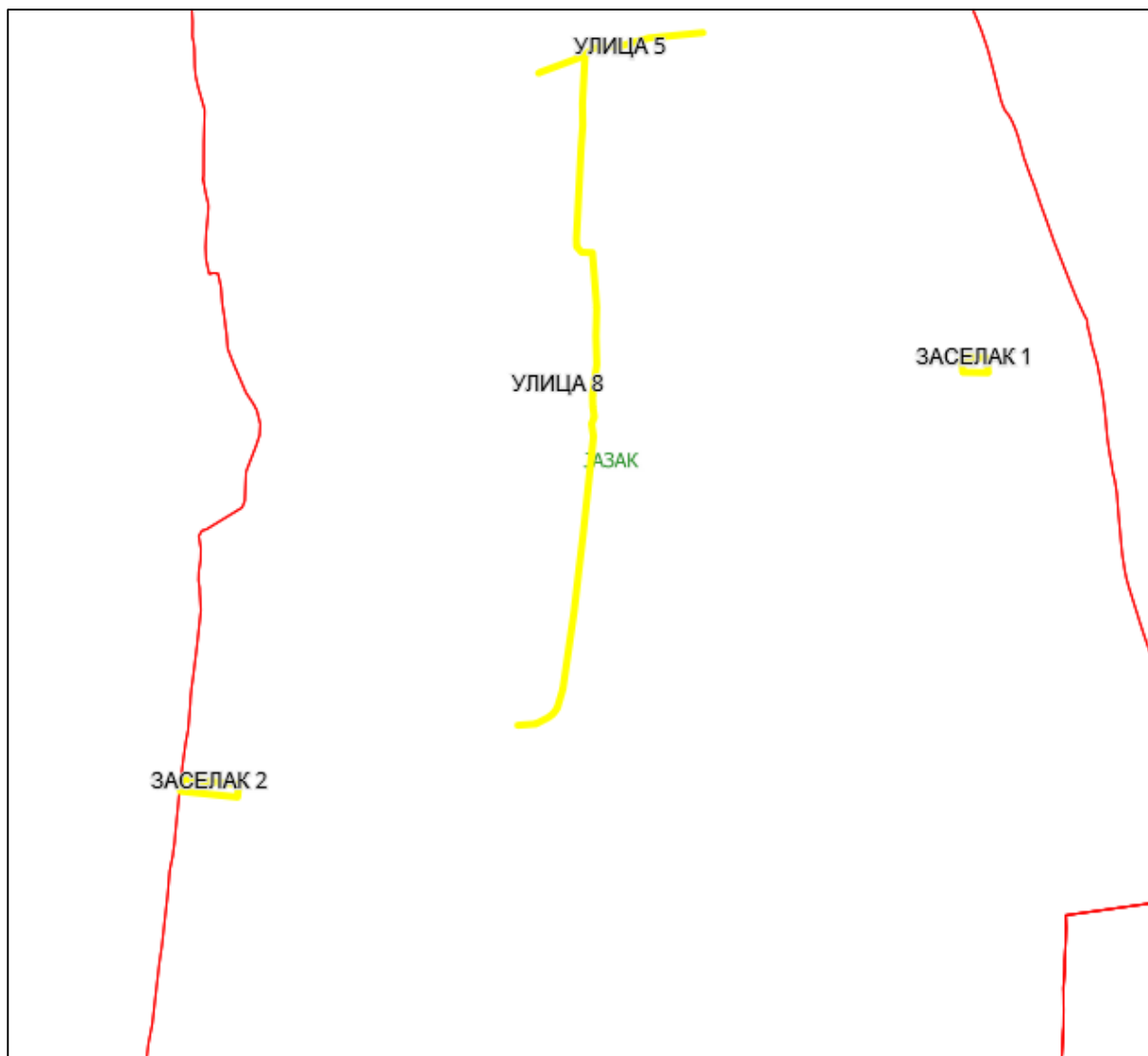
Слика 3



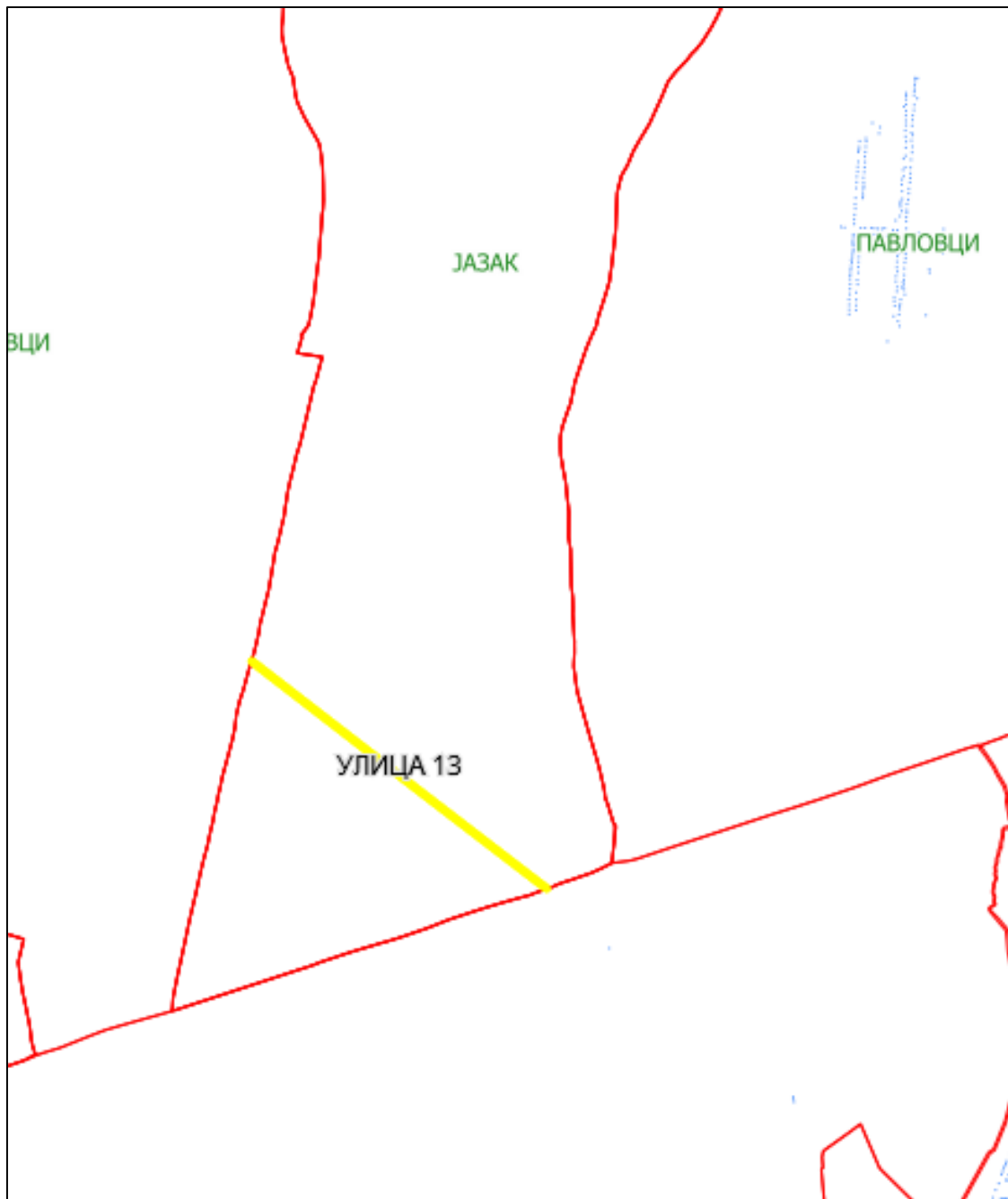
Слика 4



Слика 5



Слика 6



МБ. НАСЕЉА	НАЗИВ НАС. МЕСТА	РАДНИ НАЗИВ УЛИЦЕ	ЗВАНИЧНИ НАЗИВ УЛИЦЕ	МАТИЧНИ БРОЈ УЛИЦЕ	ЗАЈЕДНИЧКА УЛИЦА
801909	ЈАЗАК	1			Заједничка са суседним насељеним местом Врдник
801909	ЈАЗАК	2			Заједничка са суседним насељеним местом Врдник
801909	ЈАЗАК	3			
801909	ЈАЗАК	4			
801909	ЈАЗАК	5			
801909	ЈАЗАК	6			
801909	ЈАЗАК	7			
801909	ЈАЗАК	8			
801909	ЈАЗАК	9			
801909	ЈАЗАК	10			
801909	ЈАЗАК	11			
801909	ЈАЗАК	12			
801909	ЈАЗАК	13			
801909	ЈАЗАК	14			
801909	ЈАЗАК	15			Заједничка са суседним насељеним местом Врдник
801909	ЈАЗАК	Заселак 1			
801909	ЈАЗАК	Заселак 2			
801909	ЈАЗАК	Заселак 3			

ЗАПИСНИК

О ДОСТАВЉАЊУ ЕЛАБОРАТА УЛИЧНОГ СИСТЕМА ЗА НАСЕЉЕНО МЕСТО ЈАЗАК

Републички геодетски завод доставља предлоге за именовање назива улица кроз Елаборат уличног система за насељено место Јазак на даље поступање.

Елаборат уличног система садржи технички опис и скице предложених улица и заселака и урађен је у два примерка. Један примерак доставља општини Ириг а други остаје у Служби за катастар непокретности.

Податке припремила дана 02.03.2018. године:

Кезић Нина

Елаборат предао дана _____ из РГЗ _____

Елаборат примио дана _____ за општину Ириг _____ .