

РЕПУБЛИЧКИ ГЕОДЕТСКИ ЗАВОД
ОПШТИНА ИРИГ

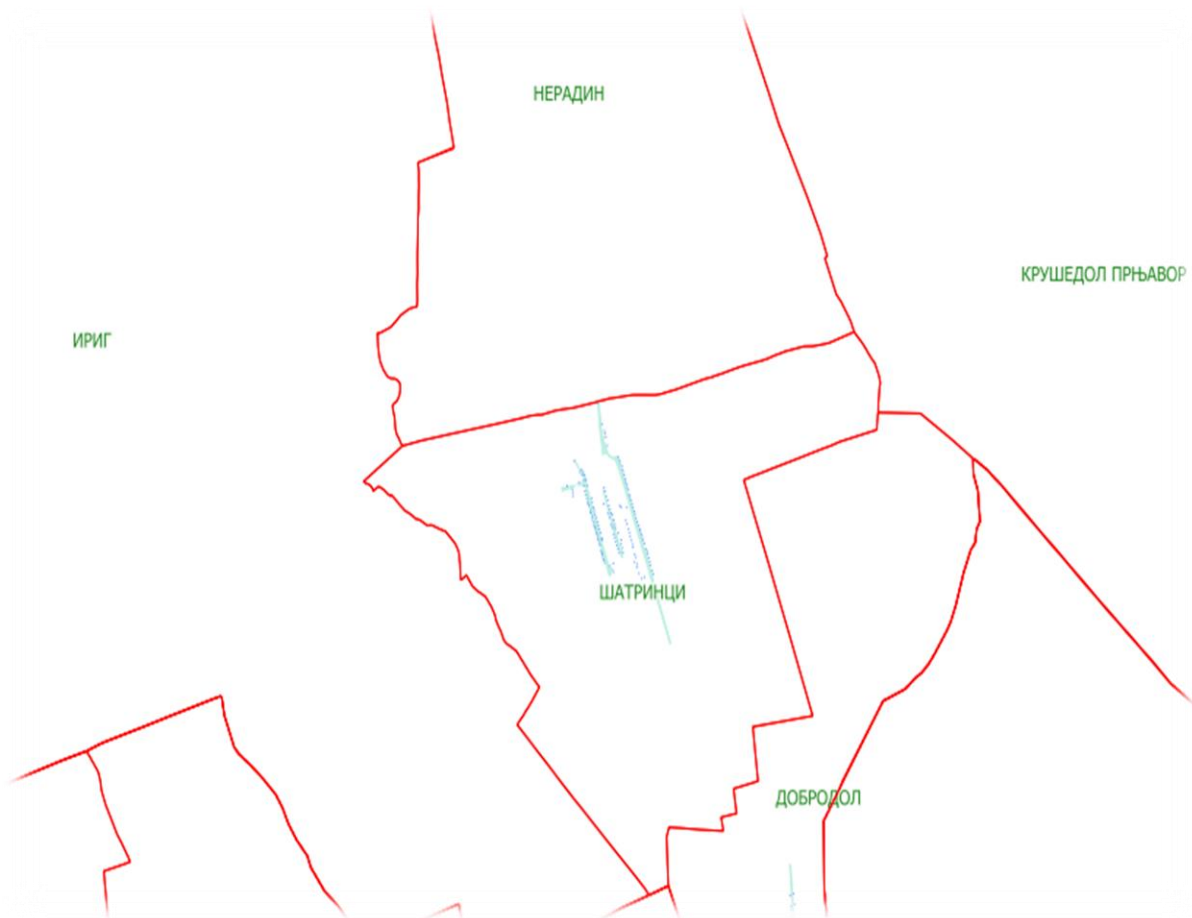
ЕЛАБОРАТ УЛИЧНОГ СИСТЕМА
ЗА НАСЕЉЕНО МЕСТО ШАТРИНЦИ

Београд, 13.02.2018. године

Приказ насељеног места - Шатринци



Регистар просторних јединица, насељено место - Шатринци са приказом суседних насељених места



Списак улица из Адресног регистра

МатБрНас	ИмеНас	МатБрУли	ИмеУлице
801968	ШАТРИНЦИ	801968010022	ДОСИТЕЈА ОБРАДОВИЋА
801968	ШАТРИНЦИ	801968010023	МАРШАЛА ТИТА
801968	ШАТРИНЦИ	801968010024	ВОЈВОЂАНСКИХ БРИГАДА

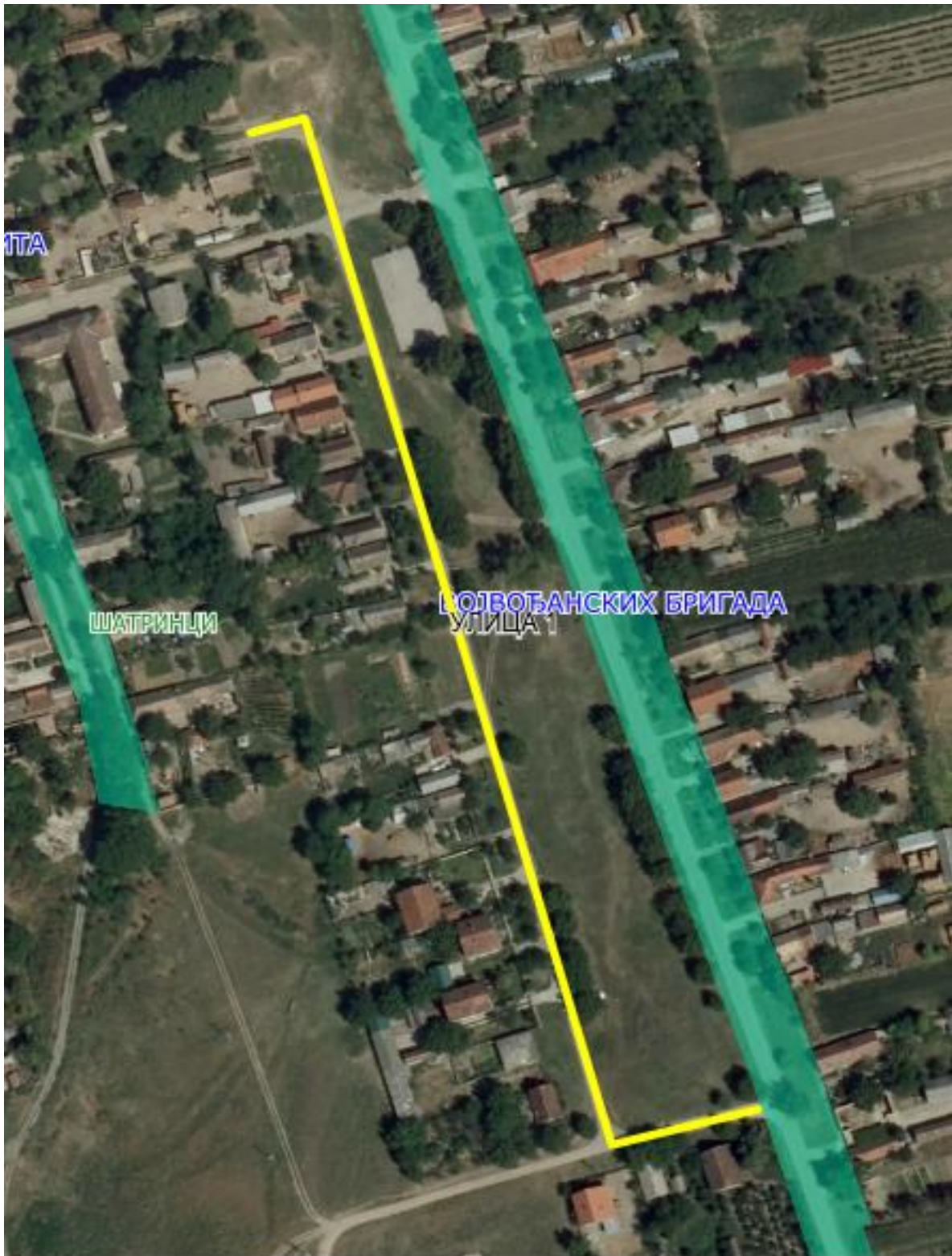
ПРЕДЛОЗИ ЗА ИМЕНОВАЊЕ УЛИЦА

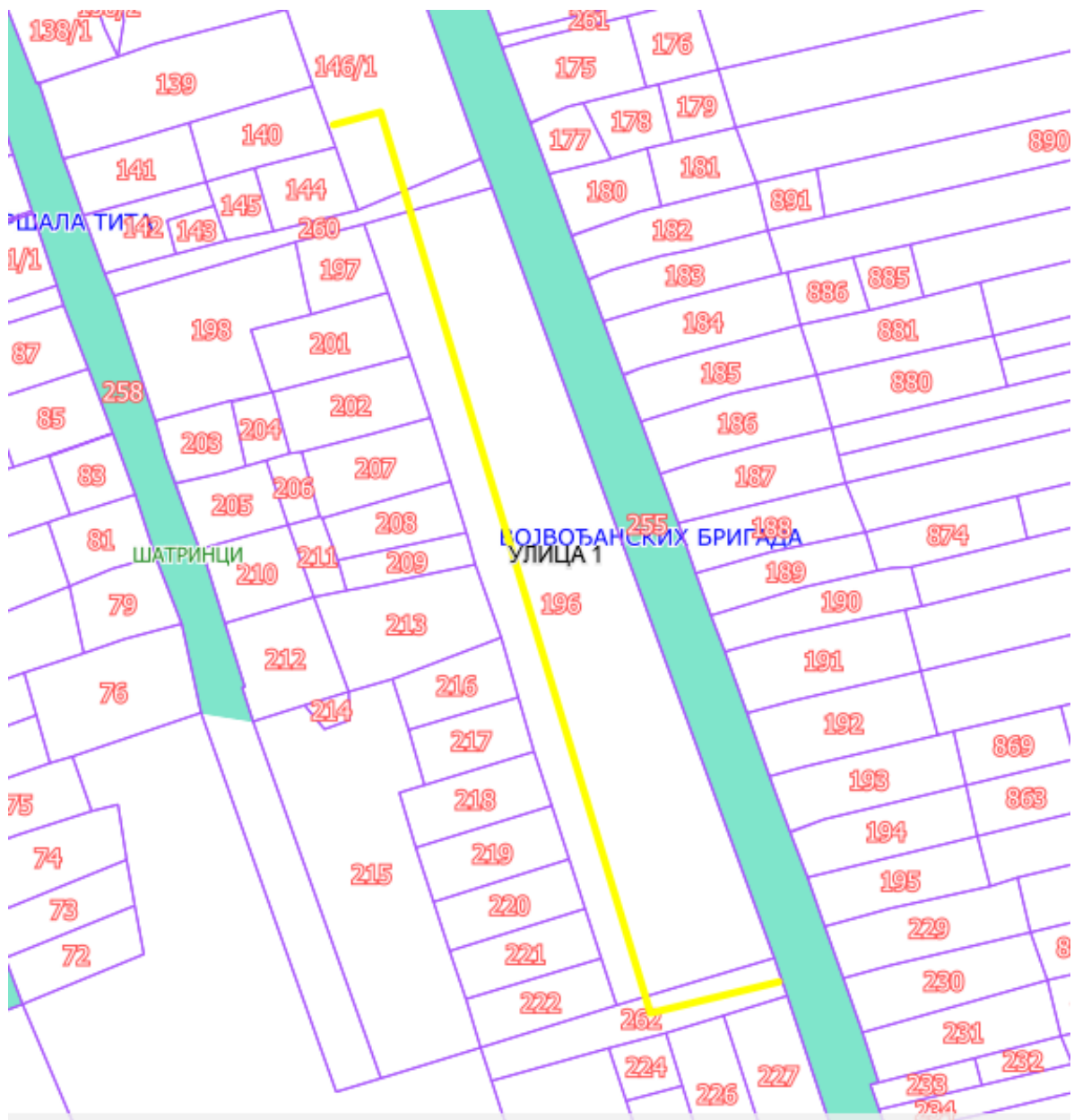
Улица 1

Слика 1



Слика 2

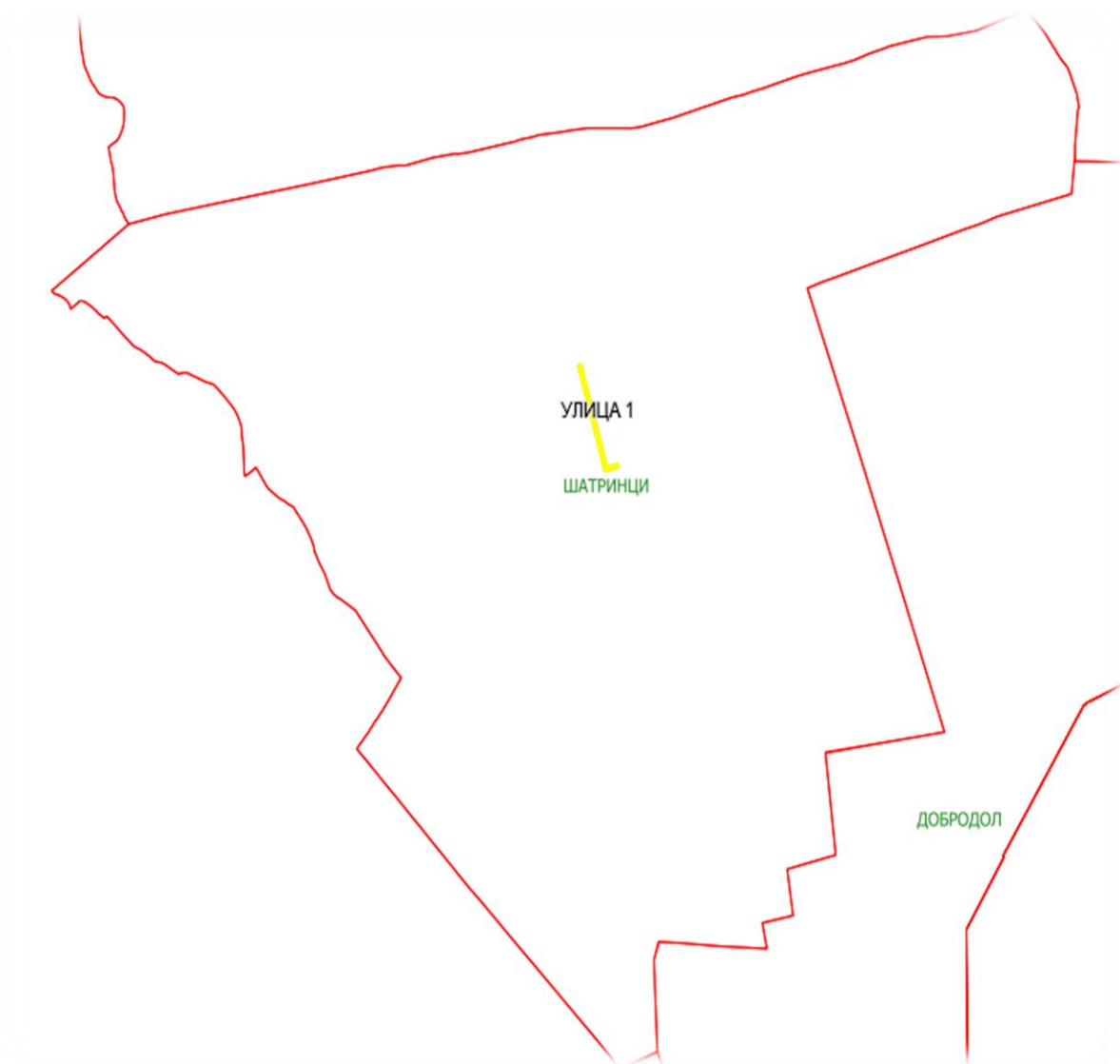




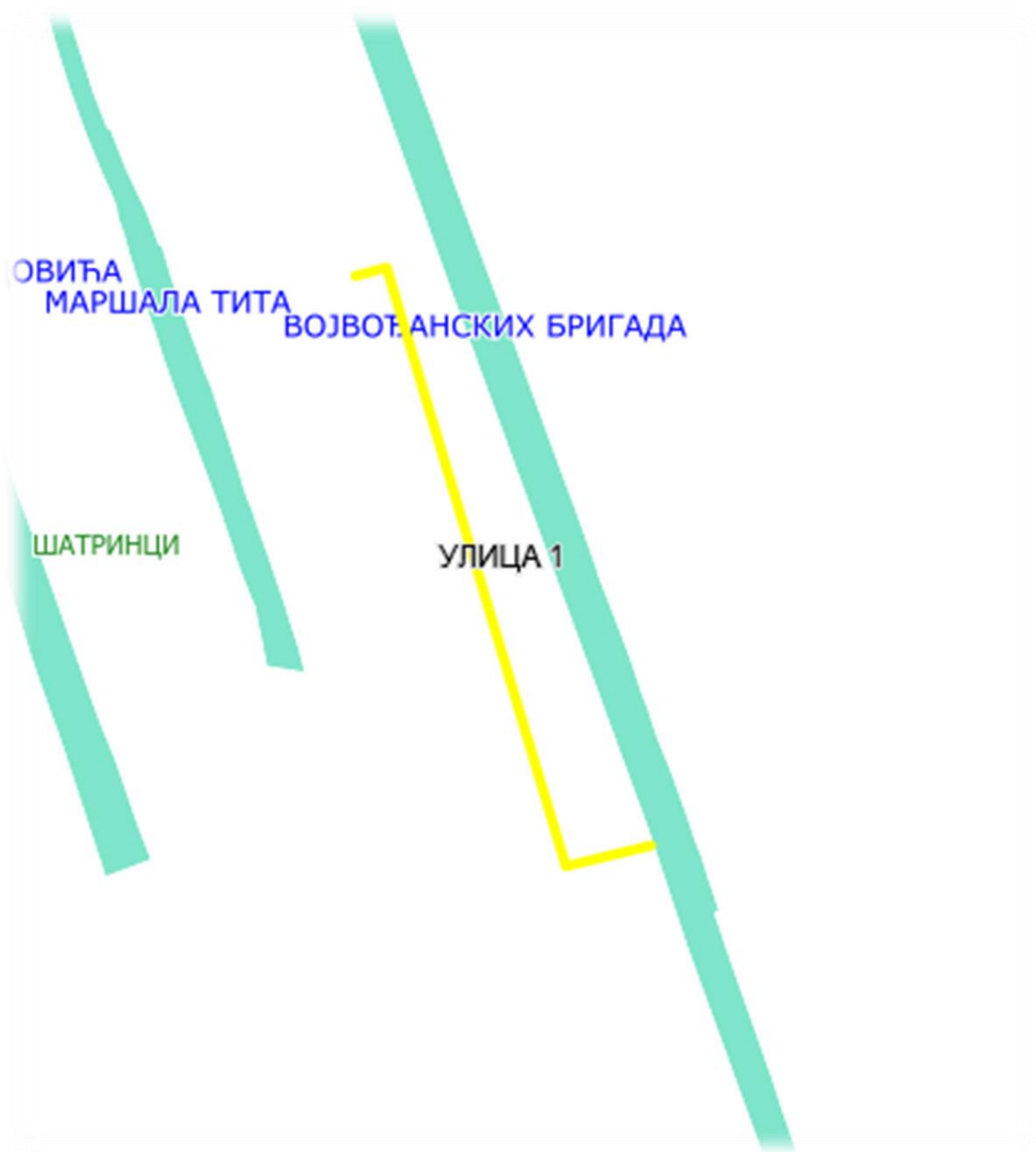
Опис предложене улице бр.1 – улица почиње од постојеће улице Војвођанских бригада, између кп 227 и 196, пролази кроз кп 262, сече целу кп 196 и завршава се на кп 146/1 КО Шатринци.

Приказ насељеног места Шатринци са предложеним улицама

Слика 1



Слика 2



МБ. НАСЕЉА	НАЗИВ НАС. МЕСТА	РАДНИ НАЗИВ УЛИЦЕ	ЗВАНИЧНИ НАЗИВ УЛИЦЕ	МАТИЧНИ БРОЈ УЛИЦЕ	ЗАЈЕДНИЧКА УЛИЦА
801968	ШАТРИНЦИ	1			

ЗАПИСНИК

О ДОСТАВЉАЊУ ЕЛАБОРАТА УЛИЧНОГ СИСТЕМА ЗА НАСЕЉЕНО МЕСТО ШАТРИНЦИ

Републички геодетски завод доставља предлоге за именовање назива улица кроз Елаборат уличног система за насељено место Шатринци на даље поступање.

Елаборат уличног система садржи технички опис и скице предложених улица и заселака и урађен је у два примерка. Један примерак доставља општини Ириг а други остаје у Служби за катастар непокретности.

Податке припремила дана 13.02.2018. године:

Кезић Нина

Елаборат предао дана _____ из РГЗ _____

Елаборат примио дана _____ за општину Ириг _____ .