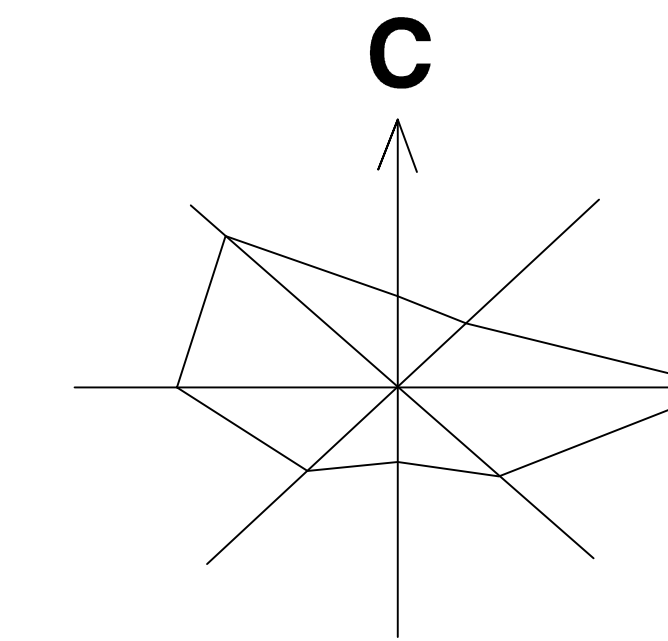


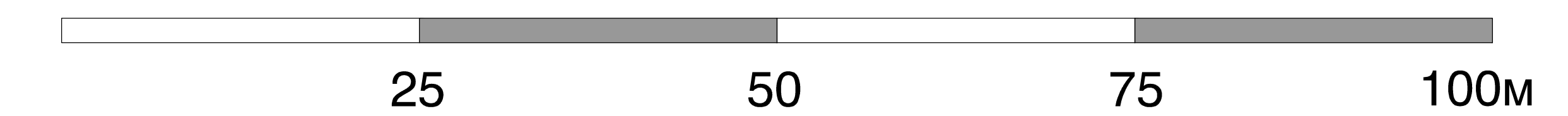
ИЗМЕНЕ И ДОПУНЕ ПЛАНА ГЕНЕРАЛНЕ РЕГУЛАЦИЈЕ НАСЕЉА



ИРИГ

Р = 1: 1000



- НАЦРТ ПЛАНА -



ПЛАН РЕГУЛАЦИЈЕ - ЛОКАЦИЈА 3

- РМ **ПОСТОЈЕЋЕ МЕЋНЕ ТАЧКЕ**
- 1-7 **НОВООДРЕЂЕНЕ МЕЋНЕ ТАЧКЕ**
- НОВОПЛАНИРАНА РЕГУЛАЦИОНА ЛИНИЈА**
- РЕГУЛАЦИОНА ЛИНИЈА КОЈА СЕ УКИДА**
- ГРАНИЦА НОВОПЛАНИРАНЕ ПАРЦЕЛЕ КОМПЛЕКСА ВИНАРИЈЕ**
- ГРАНИЦА ОБУХВАТА ИЗМЕНА И ДОПУНА ПЛАНА**

Број тачке	Y	X	Број тачке	Y	X
1	7411147.23	4995126.84	5	7411207.79	4995116.29
2	7411147.25	4995129.21	6	7411207.80	4995113.33
3	7411199.66	4995128.99	7	7411232.82	4995086.99
4	7411199.66	4995116.32			

НОСИЛАЦ ИЗРАДЕ ПЛАНА		ОПШТИНА: ИРИГ	Печат и потпис:
		ОВЛАШЋЕНО ЛИЦЕ:	
ОБРАЂИВАЧ		ЈП "ЗАВОД ЗА УРБАНИЗАМ ВОЈВОДИНЕ"	Печат и потпис:
		ДИРЕКТОР: ПРЕДРАГ КНЕЖЕВИЋ, дипл.правник ПОМОЋНИК ДИРЕКТОРА: БРАНИСЛАВА ТОПРЕК, дипл.инж.арх.	
НАЗИВ ПЛАНА	ИЗМЕНЕ И ДОПУНЕ ПЛАНА ГЕНЕРАЛНЕ РЕГУЛАЦИЈЕ НАСЕЉА ИРИГ		
НАЗИВ КАРТЕ	ПЛАН РЕГУЛАЦИЈЕ - ЛОКАЦИЈА 3		
ОДГОВОРНИ УРБАНИСТА	РАДОМИР ОВУКА, дипл.инж.арх.	Печат и потпис:	
САРАДНИЦИ	ДАЛИБОР ЈУРИЦА, дипл.инж.геод.		
Е- 2726	Размера: 1 : 1000	Датум: Јун 2020.	Број листа: 5.4.1.1.

