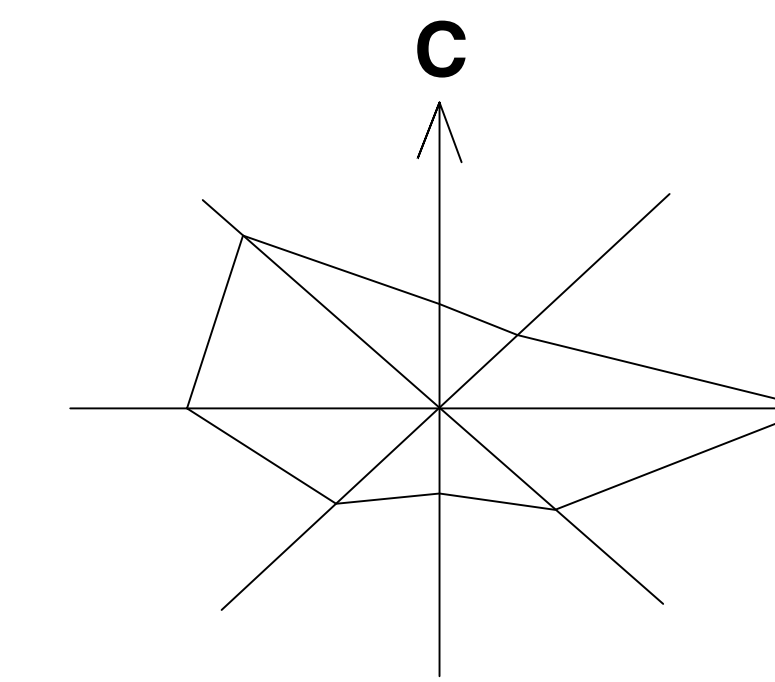


ИЗМЕНЕ И ДОПУНЕ ПЛАНА ГЕНЕРАЛНЕ РЕГУЛАЦИЈЕ НАСЕЉА





ИРИГ





P = 1: 5000

50 100 150 200m

ЗАШТИТА КУЛТУРНИХ И ПРИРОДНИХ ДОБАРА - ЛОКАЦИЈЕ 1 И 3

-  ЗАШТИТНА ЗОНА НП ФРУШКА ГОРА
-  ПРА ПОДРУЧЈЕ ФРУШКА ГОРА И КОВИЉСКО-ПЕТРОВАРАДИНСКИ РИТ
-  РЕГУЛАЦИОНА ЛИНИЈА
-  ГРАНИЦА ИЗМЕНА И ДОПУНА ПЛАНА

НОСИЛАЦ ИЗРАДЕ ПЛАНА	 ОПШТИНА: ИРИГ	Печат и потпис:
ОБРАЂИВАЧ	 ЈП "ЗАВОД ЗА УРБАНИЗАМ ВОЈВОДИНЕ" ДИРЕКТОР: ПРЕДРАГ КНЕЖЕВИЋ, дипл.правник ПОМОЋНИК ДИРЕКТОРА: БРАНИСЛАВА ТОПРЕК, дипл.инж.арх.	Печат и потпис:
НАЗИВ ПЛАНА	ИЗМЕНЕ И ДОПУНЕ ПЛАНА ГЕНЕРАЛНЕ РЕГУЛАЦИЈЕ НАСЕЉА ИРИГ	
НАЗИВ КАРТЕ	ЗАШТИТА КУЛТУРНИХ И ПРИРОДНИХ ДОБАРА - ЛОКАЦИЈЕ 1 И 3	
ОДГОВОРНИ УРБАНИСТА	РАДОМИР ОВУКА, дипл.инж.арх.	Печат и потпис:
САРАДНИЦИ	НАТАША МЕДИЋ, дипл.инж.пејз.арх. РАДОВАН РИСТИЋ, ел.тех.	
Е- 2726	Размера: 1 : 5000	Датум: Јун 2020. Број листа: 6.1.

