

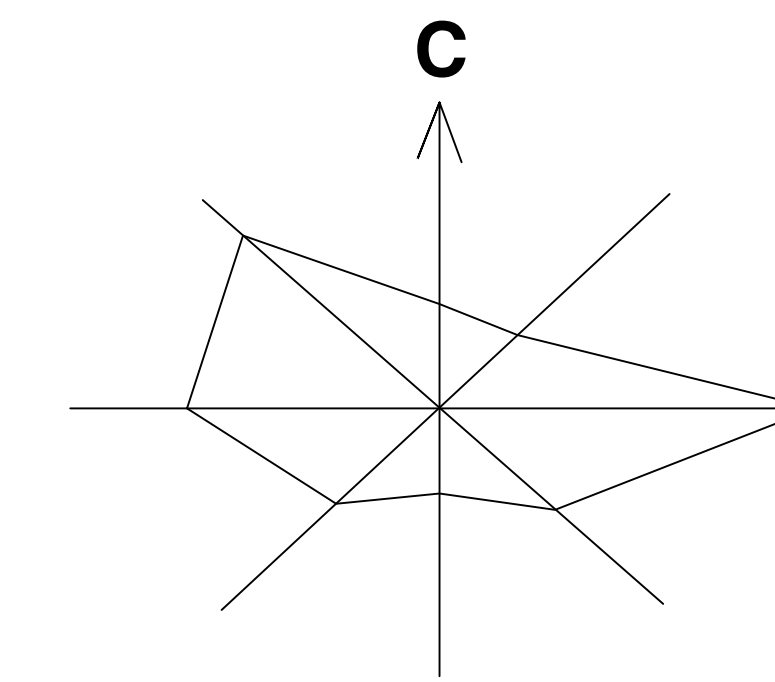
ИЗМЕНЕ И ДОПУНЕ ПЛАНА ГЕНЕРАЛНЕ РЕГУЛАЦИЈЕ НАСЕЉА

ИРИГ



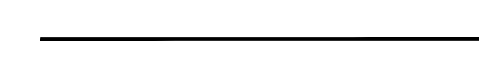

- НАЦРТ ПЛАНА -



P = 1: 5000

50 100 150 200m



ВОДОПРИВРЕДНА ИНФРАСТРУКТУРА - - ОДВОЂЕЊЕ ВОДА - ЛОКАЦИЈА 2

-  КАНАЛИЗАЦИОНА МРЕЖА - ПЛАНИРАНА
-  АТМОСФЕРСКА КАНАЛИЗАЦИЈА - ПЛАНИРАНА
-  РЕГУЛАЦИОНА ЛИНИЈА
-  ГРАНИЦА ИЗМЕНА И ДОПУНА ПЛАНА

НОСИЛАЦ ИЗРАДЕ ПЛАНА		ОПШТИНА: ИРИГ	Печат и потпис:
ОБРАЂИВАЧ		ОВЛАШЋЕНО ЛИЦЕ: ЈП "ЗАВОД ЗА УРБАНИЗАМ ВОЈВОДИНЕ" ДИРЕКТОР: ПРЕДРАГ КНЕЖЕВИЋ, дипл.правник ПОМОЋНИК ДИРЕКТОРА: БРАНИСЛАВА ТОПРЕК, дипл.инж.арх.	Печат и потпис:
НАЗИВ ПЛАНА	ИЗМЕНЕ И ДОПУНЕ ПЛАНА ГЕНЕРАЛНЕ РЕГУЛАЦИЈЕ НАСЕЉА ИРИГ		
НАЗИВ КАРТЕ	ВОДОПРИВРЕДНА ИНФРАСТРУКТУРА - ОДВОЂЕЊЕ ВОДА - ЛОКАЦИЈА 2		
ОДГОВОРНИ УРБАНИСТА	РАДОМИР ОВУКА, дипл.инж.арх.		Печат и потпис:
САРАДНИЦИ	БРАНКО МИЛОВАНОВИЋ дипл.инж.мелио. РАДОВАН РИСТИЋ, ел.тех.		
Е - 2726	Размера: 1 : 5000	Датум: Јун 2020.	Број листа: 8.2.

