

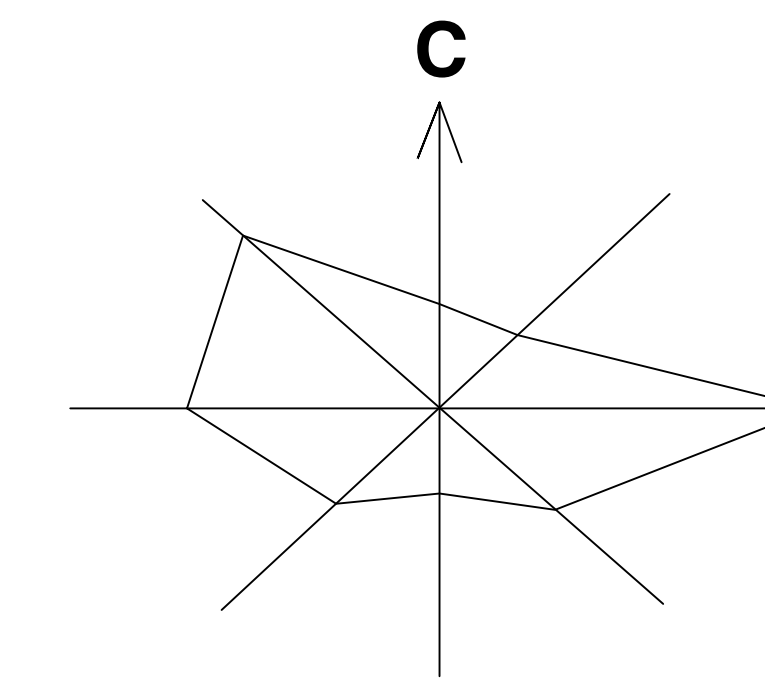
# ИЗМЕНЕ И ДОПУНЕ ПЛАНА ГЕНЕРАЛНЕ РЕГУЛАЦИЈЕ НАСЕЉА

# ИРИГ





- НАЦРТ ПЛАНА -



P = 1: 5000

50 100 150 200м



## ГАСОВОДНА ИНФРАСТРУКТУРА - ЛОКАЦИЈА 2

-  КОМПЛЕКС МРС
-  ДИСТРИБУТИВНА ГАСНА МРЕЖА
-  РЕГУЛАЦИОНА ЛИНИЈА
-  ГРАНИЦА ИЗМЕНА И ДОПУНА ПЛАНА

НОСИЛАЦ ИЗРАДЕ ПЛАНА		ОПШТИНА: <b>ИРИГ</b>	Печат и потпис:
ОБРАЂИВАЧ		ОВЛАШЋЕНО ЛИЦЕ: ЈП "ЗАВОД ЗА УРБАНИЗАМ ВОЈВОДИНЕ" ДИРЕКТОР: ПРЕДРАГ КНЕЖЕВИЋ, дипл.правник ПОМОЋНИК ДИРЕКТОРА: БРАНИСЛАВА ТОПРЕК, дипл.инж.арх.	Печат и потпис:
НАЗИВ ПЛАНА	<b>ИЗМЕНЕ И ДОПУНЕ ПЛАНА ГЕНЕРАЛНЕ РЕГУЛАЦИЈЕ НАСЕЉА ИРИГ</b>		
НАЗИВ КАРТЕ	<b>ГАСОВОДНА ИНФРАСТРУКТУРА - ЛОКАЦИЈА 2</b>		
ОДГОВОРНИ УРБАНИСТА	РАДОМИР ОВУКА, дипл.инж.арх.	Печат и потпис:	
САРАДНИЦИ	МИЛАН ЖИЖИЋ, дипл.инж.маш. РАДОВАН РИСТИЋ, ел.тех.		
Е - 2726	Размера: 1 : 5000	Датум: Јун 2020.	Број листа: <b>9.2.</b>

