

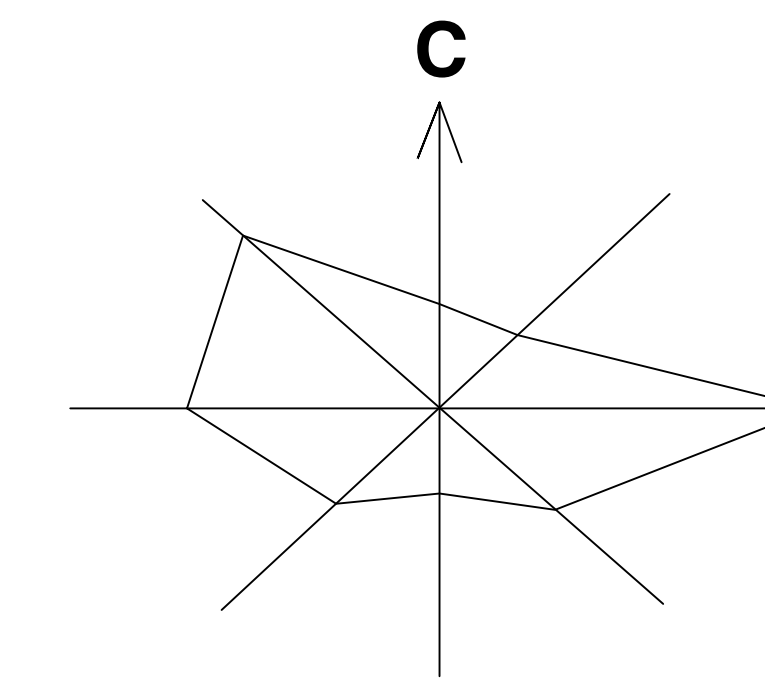
ИЗМЕНЕ И ДОПУНЕ ПЛАНА ГЕНЕРАЛНЕ РЕГУЛАЦИЈЕ НАСЕЉА

ИРИГ








- НАЦРТ ПЛАНА -



P = 1: 5000

50 100 150 200m



ЕЛЕКТРОЕНЕРГЕТСКА И ЕЛЕКТРОНСКА КОМУНИКАЦИОНА ИНФРАСТРУКТУРА - ЛОКАЦИЈА 2

-  ТС 20/0.4kV - ПОСТОЈЕЋА
-  ТС 20/0.4kV - ПЛАНИРАНА
-  20kV КАБЛОВСКИ ВОД
-  ПЛАНИРАНИ 20kV КАБЛОВСКИ ВОД
-  ПЛАНИРАНА ЕК МРЕЖА
-  РЕГУЛАЦИОНА ЛИНИЈА
-  ГРАНИЦА ИЗМЕНА И ДОПУНА ПЛАНА

НОСИЛАЦ ИЗРАДЕ ПЛАНА	 ОПШТИНА: ИРИГ	Печат и потпис:
ОБРАЂИВАЧ	 ЈП "ЗАВОД ЗА УРБАНИЗАМ ВОЈВОДИНЕ" ДИРЕКТОР: ПРЕДРАГ КНЕЖЕВИЋ, дипл.правник ПОМОЋНИК ДИРЕКТОРА: БРАНИСЛАВА ТОПРЕК, дипл.инж.арх.	Печат и потпис:
НАЗИВ ПЛАНА	ИЗМЕНЕ И ДОПУНЕ ПЛАНА ГЕНЕРАЛНЕ РЕГУЛАЦИЈЕ НАСЕЉА ИРИГ	
НАЗИВ КАРТЕ	НАСЛЕЛЕКТРОЕНЕРГЕТСКА И ЕЛЕКТРОНСКА КОМУНИКАЦИОНА ИНФРАСТРУКТУРА - ЛОКАЦИЈА 2	
ОДГОВОРНИ УРБАНИСТА	РАДОМИР ОВУКА, дипл.инж.арх.	Печат и потпис:
САРАДНИЦИ	ЗОРИЦА САНАДЕР, дипл.инж.ел. РАДОВАН РИСТИЋ, ел.тех.	
Е - 2726	Размера: 1 : 5000	Датум: Јун 2020.
		Број листа: 10.2.

