












ЛЕГЕНДА:

-  Граница обухвата плана
-  Тачке границе обухвата плана
-  Постојећа регулациона линија
-  Постојеће парцеле

-  Постојећи објекти
-  Постојеће саобраћајне површине
-  Висинске коте
-  Водоводни хидрант
-  Бунар
-  Коридор државног пута 1Б реда 21
-  Пољопривредно земљиште

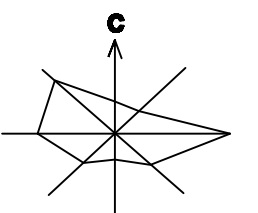
ПЛАН ДЕТАЉНЕ РЕГУЛАЦИЈЕ

**"ЗА ИЗГРАДЊУ И УРЕЂЕЊЕ
КОМПЛЕКСА НА К.П. 9114/1
И 9114/2 К.О. ИРИГ"**

НОСИЛАЦ ИЗРАДЕ:



ЈАВНО УРБАНИСТИЧКО ПРЕДУЗЕЊЕ "ПЛАН"
РУМА
Рума, Улица 27. октобар 7а, твф/факс 022/430-726
Email: jurb@planrums.rs



ИНВЕСТИТОР: "ТО-МА ПАЛЕТЕ ПЛУС" Д.О.О. ИРИГ

ОДГОВОРНИ УРБАНИСТА:
Милка Павловић, дипл.инж.

ОБРАЂИВАЧ:
Марија Зеџ, дипл.инж.саобр-мастер

Рума, октобар 2017.

ПОСТОЈЕЋЕ СТАЊЕ

Р 1: 1000

БРОЈ ЛИСТА :3