












**ЛЕГЕНДА:**

-  Граница обухвата плана
-  Тачке границе обухвата плана
-  9114/1 Постојеће парцеле
-  Постојећи објекти
-  155.04 Висинске коте
-  Водоводни хидрант
-  Бунар
-  1 2 Планирана регулациона линија (појас експропријације)
-  Планирани вишетрачни пут ДП 1521
-  Интерна саобраћајница С-1 унутар комплекса
-  1 Предлог парцелације

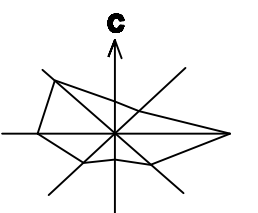
**ПЛАН ДЕТАЉНЕ РЕГУЛАЦИЈЕ**

**"ЗА ИЗГРАДЊУ И УРЕЂЕЊЕ  
КОМПЛЕКСА НА К.П. 9114/1  
И 9114/2 К.О. ИРИГ"**

НОСИЛАЦ ИЗРАДЕ:



ЈАВНО УРБАНИСТИЧКО ПРЕДУЗЕЊЕ "ПЛАН"  
РУМА  
Рума, Улица 27. октобар 7а, твф/факс 022/430-726  
Email: jurb@plan.rs



**ИНВЕСТИТОР:** "ТО-МА ПАЛЕТЕ ПЛУС" Д.О.О. ИРИГ

**ОДГОВОРНИ УРБАНИСТА:**  
Милка Павловић, дипл.инж.

**ОБРАЂИВАЧ:**  
Марија Зеџ, дипл.инж.саобр.-мастер

Рума, октобар 2017.

**ПРЕДЛОГ ПЛАНА ПАРЦЕЛАЦИЈЕ**

Р 1: 1000

БРОЈ ЛИСТА :8