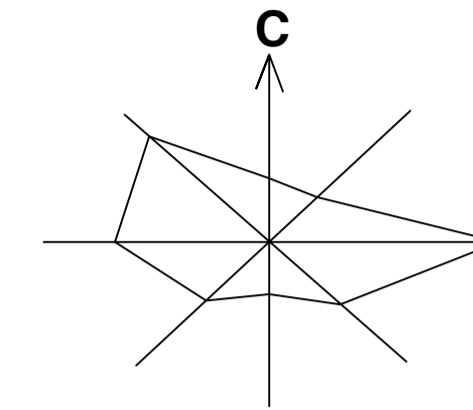
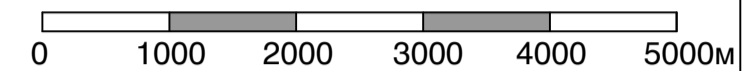


ПРОСТОРНИ ПЛАН ОПШТИНЕ ИРИГ






P-1:5000






ШЕМАТСКИ ПРИКАЗ УРЕЂЕЊА НАСЕЉА ДОБРОДОЛ

ПЛАН ВОДОПРИВРЕДНЕ, ЕЛЕКТРОЕНЕРГЕТСКЕ, ЕЛЕКТРОНСКЕ
КОМУНИКАЦИОНЕ И ГАСОВОДНЕ ИНФРАСТРУКТУРЕ



ВОДОПРИВРЕДНА ИНФРАСТРУКТУРА

-  ВОДОВОДНА МРЕЖА
-  ФЕКАЛНА КАНАЛИЗАЦИОНА МРЕЖА
-  ПРЕЧИСТАЧ




ЕЛЕКТРОЕНЕРГЕТСКА ИНФРАСТРУКТУРА

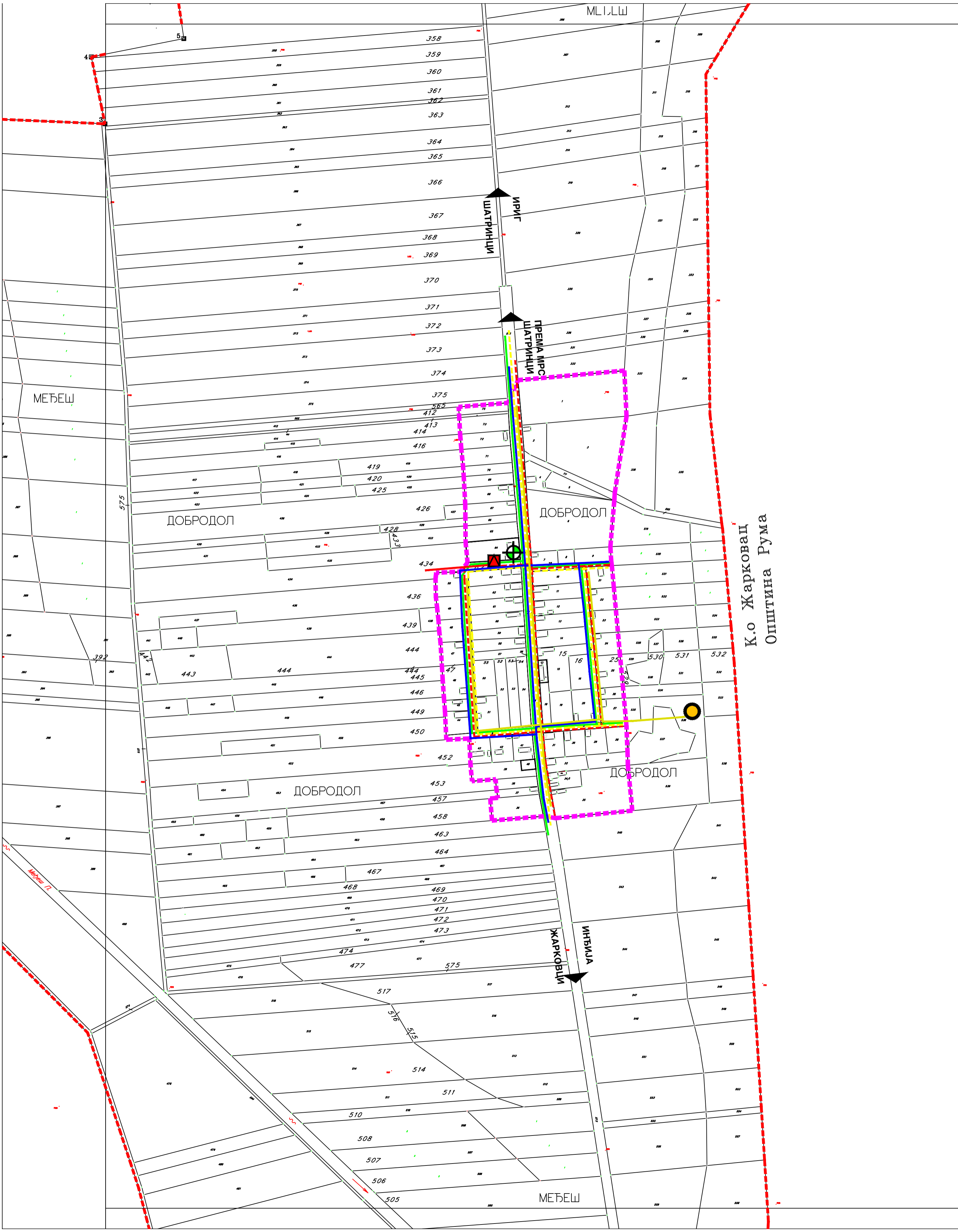
-  ПОСТОЈЕЋА ТС 20/0.4kV
-  ПОСТОЈЕЋИ 20kV ДВ (МЕШОВИТИ ВОД)
-  ПОСТОЈЕЋИ НН ВОД (СКС)



ЕЛЕКТРОНСКА КОМУНИКАЦИОНА ИНФРАСТРУКТУРА

-  ПЛАНИРАНА ПТТ (АТЦ)
-  ПЛАНИРАНА ЕК МРЕЖА (КДС)

ГАСОВОДНА ИНФРАСТРУКТУРА

-  ПЛАНИРАНИ ДИСТРИБУТИВНИ ГАСОВОД НИСКОГ ПРИТИСКА
-  ГРАНИЦА ОПШТИНЕ
-  ГРАНИЦА ГРАЂЕВИНСКОГ ПОДРУЧЈА НАСЕЉА



НОСИЛАЦ ИЗРАДЕ ПЛANA:		ОПШТИНА: ИРИГ	Печат и потпис:	
		ОВЛАШЋЕНО ЛИЦЕ:		
ОБРАЂИВАЧ:		ЈП ЗАВОД ЗА УРБАНИЗАМ ВОЈВОДИНЕ НОВИ САД	Печат и потпис:	
		ДИРЕКТОР: ВЛАДИМИР ЗЕЛЕНОВИЋ дипл.инж.маш.		
НАЗИВ ПЛАНА:	ПРОСТОРНИ ПЛАН ОПШТИНЕ ИРИГ		Е - број: 2442	Печат и потпис:
НАЗИВ КАРТЕ:	ШЕМАТСКИ ПРИКАЗ УРЕЂЕЊА НАСЕЉА ДОБРОДОЛ		ПЛАН ВОДОПРИВРЕДНЕ, ЕЛЕКТРОЕНЕРГЕТСКЕ, ЕЛЕКТРОНСКЕ КОМУНИКАЦИОНЕ И ГАСОВОДНЕ ИНФРАСТРУКТУРЕ	
ОДГОВОРНИ ПЛАНЕР:	ЗОРИЦА САНАДЕР, дипл.инж.елек.			
ПЛАНЕР САРАДНИК:	БРАНКО МИЛОВАНОВИЋ, дипл.инж.мел. ЗОРИЦА САНАДЕР, дипл.инж.елек. МИЛАН ЖИЖИЋ, дипл.инж.маш.		Датум: 2014.	Бр.листа: 5.3.2.