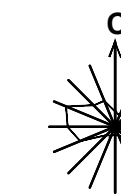
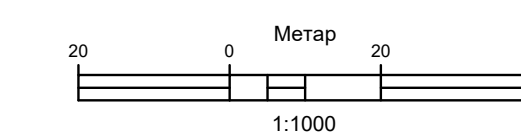
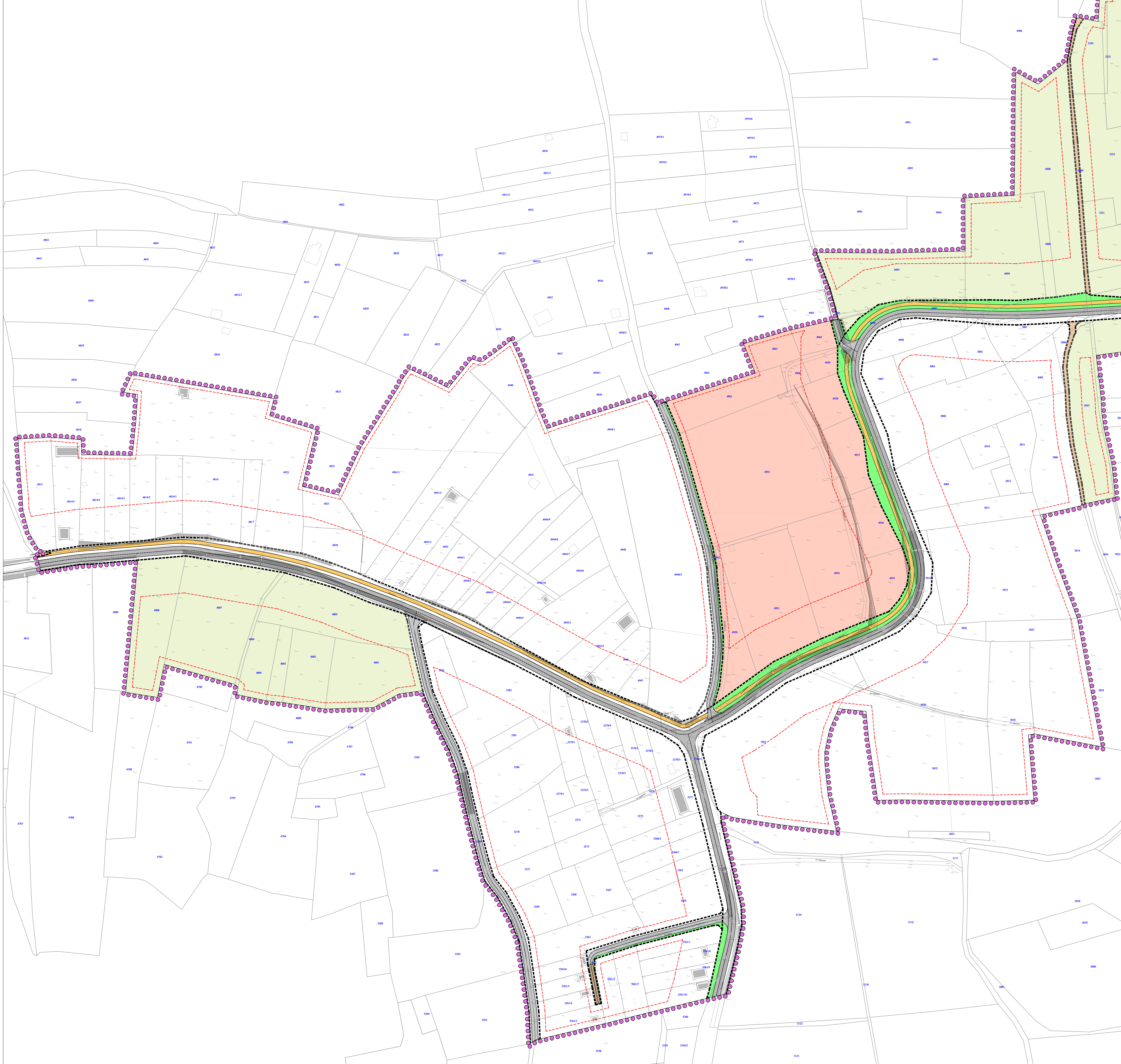


ПЛАН ДЕТАЉНЕ РЕГУЛАЦИЈЕ  
ДЕЛА ЗОНЕ КУЋА ЗА 5-13 У ОПШТИНИ ИРИГ



ДЕТАЉНА НАМЕНА ПОВРШИНА И ОБЈЕКТА



- ЦЕЛНИНА 1 - ГРАЂЕВИНСКО ЗЕМЉИШТЕ У ОБХВАТУ ПЛАНА**
- ПОВРШИНА НАМЕНЈЕНА ЗА ИЗГРАДЊУ КУЋА ЗА ОДМОР
  - ОПШТИНСКИ ПУТ ("ПЛАНОРМСКИ ПУТ")
  - ПРИСТАЈУЋА САОБРАЋАНИЦА
  - БИЦИКЛИСТИЧКА СТАЗА
  - ЈАВНЕ ЗЕЛЕНЕ ПОВРШИНЕ У САОБРАЋАНИМ КОРИДОРИМА

- ЦЕЛНИНА 2 - ПОЉОПРИВРЕДНО ЗЕМЉИШТЕ У ОБХВАТУ ПЛАНА**
- ОСТАЛО ПОЉОПРИВРЕДНО ЗЕМЉИШТЕ
  - НЕКАТЕГОРИСАНИ (АТАРСКИ) ПУТ
- РЕГУЛАЦИОНА ЛИНИЈА  
 ГРАЂЕВИНСКА ЛИНИЈА  
 ГРАНИЦА ОБХВАТА ПЛАНА

ИСТОКЛАД ИЗРАДБЕ ПЛАНА	ОПШТИНА ИРИГ ОБЛАШЉЕНО ЛИЦЕ	Рачат и потпис:
ОБРАЗЛАЖАЧ	ЈП ЗАВОД ЗА УРБАНИЗАМ ВОЈВОДИНЕ В.Д. ДИРЕКТОРА: ПРЕДРАГ КНЕЖЕВИЋ, дипл. правник ПОМОЋНИК ДИРЕКТОРА: мр ВЛАДИМИР ПИХЛЕР, дипл. инж. арх.	Рачат и потпис:
НАЗИВ ПЛАНА	ПЛАН ДЕТАЉНЕ РЕГУЛАЦИЈЕ ДЕЛА ВИКЕНД ЗОНЕ 5.13 У ОПШТИНИ ИРИГ	
НАЗИВ КАРТЕ	ДЕТАЉНА НАМЕНА ПОВРШИНА И ОБЈЕКТА - ЛИСТ 1	
ОДЈЕЛОВНИ УРБАНИСТА	Светлана Рече, дипл. инж. арх.	Рачат и потпис:
САРАДНИЦИ	Мирча Зец, маг. инж. саобр. <span style="margin-left: 20px;">Бранко Милошевић, дипл. инж. мек.</span> Никола Мисир, проф. др. <span style="margin-left: 20px;">Марија Милошевић, маг. инж. геод. арх.</span>	Рачат и потпис:
E-2872	Ремер: 1:1000 <span style="margin-left: 20px;">Датум: Март 2024. г.</span>	Број листе: 4.1