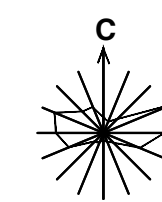
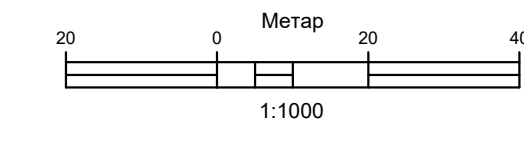
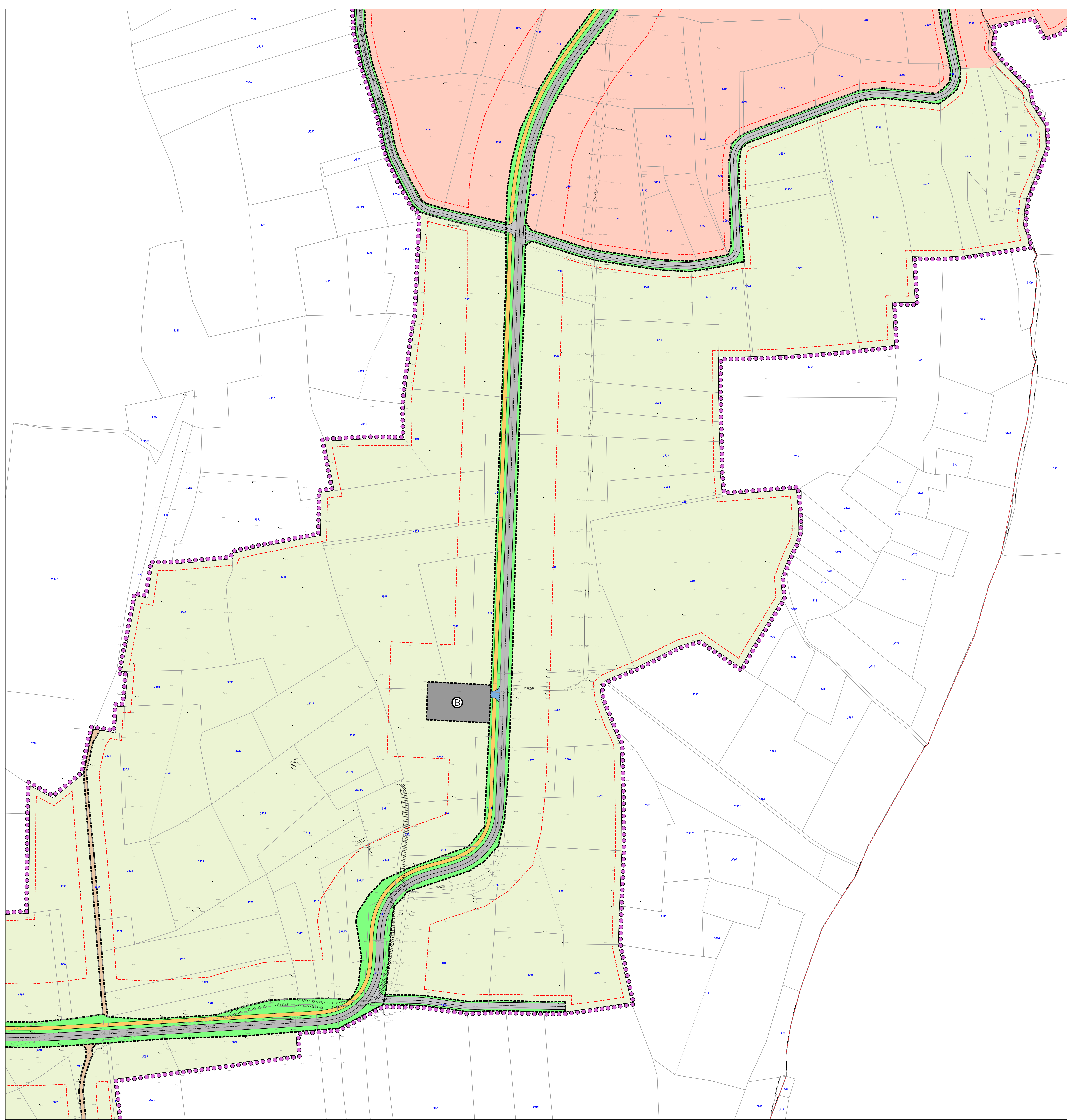


ПЛАН ДЕТАЉНЕ РЕГУЛАЦИЈЕ
ДЕЛА ЗОНЕ КУЋА ЗА 5-13 У ОПШТИНИ ИРИГ



ДЕТАЉНА НАМЕНА ПОВРШИНА И ОБЈЕКТА



- ЦЕЛНА 1 - ГРАЂЕВИНСКО ЗЕМЉИШТЕ У ОБУХВУ ПЛАНА**
- ПОВРШИНА НАМЕЉЕНА ЗА ИЗГРАДЊУ КУЋА ЗА ОДМОР
 - ОПШТИНСКИ ПУТ ("ПАНОРАМСКИ ПУТ")
 - ПРИСТУПНА САОБРАЋАНИЦА
 - КОЛСКИ ПРИСТУП
 - БИЦИКЛИСТИЧКА СТАЗА
 - ВИДИКОВАЦ
 - ЈАВНЕ ЗЕЛЕНЕ ПОВРШИНЕ У САОБРАЋАНИМ КОРИДОРИМА
- ЦЕЛНА 2 - ПОЉОПРИВРЕДНО ЗЕМЉИШТЕ У ОБУХВУ ПЛАНА**
- ОСТАЛО ПОЉОПРИВРЕДНО ЗЕМЉИШТЕ
 - НЕКАТЕГОРИСАНИ (АТАРСКИ) ПУТ
- Симболи:**
- РЕГУЛАЦИОНА ЛИНИЈА
 - ГРАЂЕВИНСКА ЛИНИЈА
 - ГРАНИЦА ОБУХВАТА ПЛАНА
 - ГРАНИЦА КАТАСТАРСКЕ ОПШТИНЕ

НОСИЛАЦ ИЗРАДЕ ПЛАНА		ОПШТИНА ИРИГ	Печат и потпис:
ОБРАЗЛАЖ		ОПШТИНО ОВЛАШЉЕНО ЛИЦЕ: ЈП ЗАВОД ЗА УРБАНИЗАМ ВОЈВОДИНЕ ВД ДИРЕКТОРА: ПРЉИЗЛАГ КИЉЕВИЋИЋ, дипл. правник ПОМОЋНИК ДИРЕКТОРА: МИРОСЛАВ РАЈКОВИЋ, дипл. инж. арх.	Печат и потпис:
НАЗИВ ПЛАНА	ПЛАН ДЕТАЉНЕ РЕГУЛАЦИЈЕ ДЕЛА ВИКЕНД ЗОНЕ 5.13 У ОПШТИНИ ИРИГ		
НАЗИВ КАРТЕ	ДЕТАЉНА НАМЕНА ПОВРШИНА И ОБЈЕКТА - ЛИСТ 2		
ОДГОВОРНИ УРБАНИСТА	Светлана Рено, дипл. инж. арх.		Печат и потпис:
САРАДНИЦИ	Марија Зец, мастр. инж. град. инж. Наташа Младић Коронић, мастр. инж. град. инж.		Бранимир Милошевић, дипл. инж. мека.
Е-2872	Размере: 1:1000	Датум: Мај 2024. г.	Број листа: 4.2