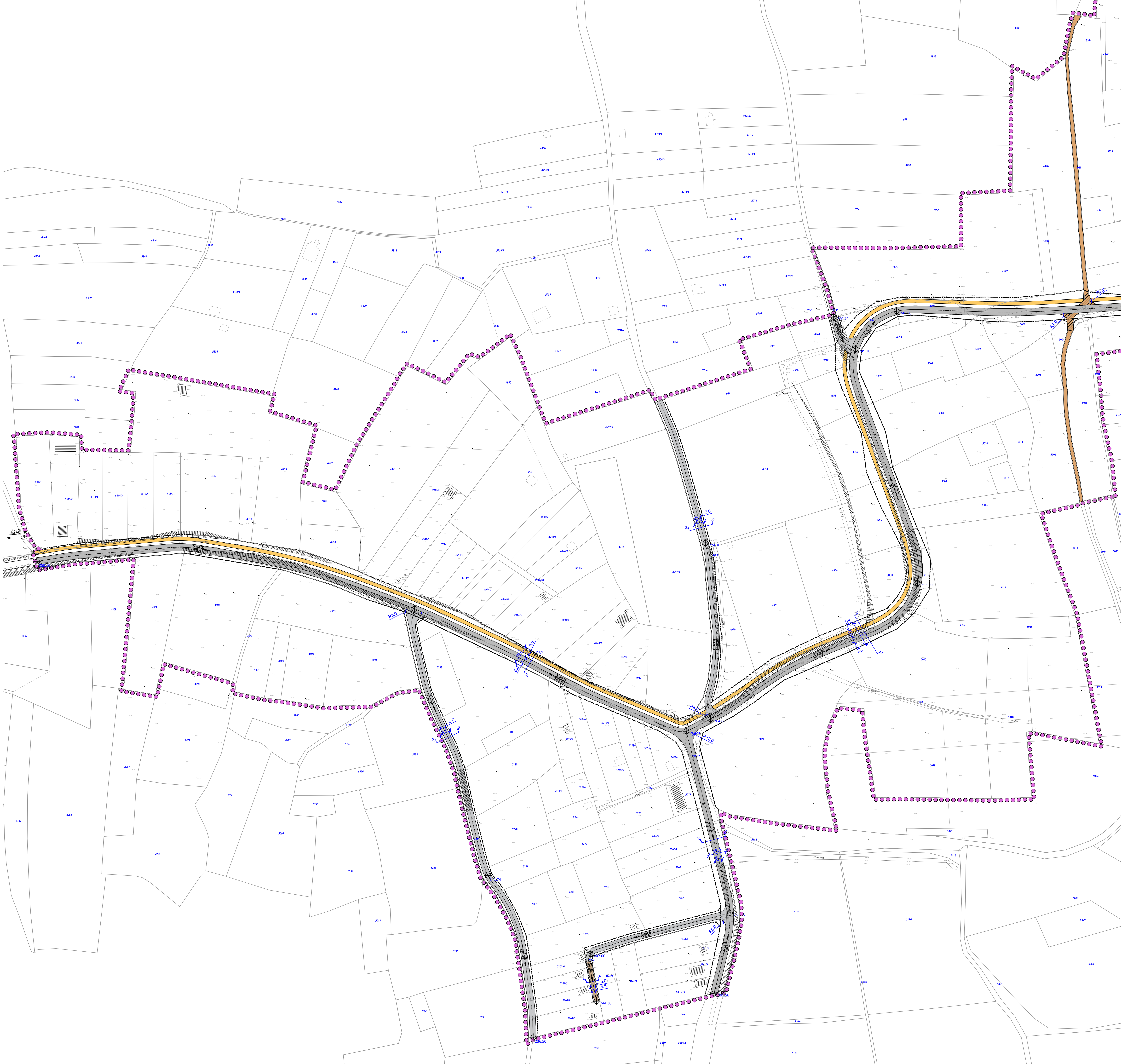
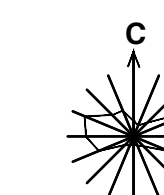
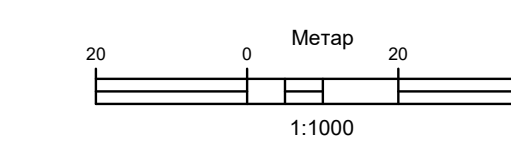


ПЛАН ДЕТАЉНЕ РЕГУЛАЦИЈЕ  
ДЕЛА ВИКЕНД ЗОНЕ 5.13 У ОПШТИНИ ИРИГ



САОБРАЋАЈНА ИНФРАСТРУКТУРА И НИВЕЛАЦИОНИ ПЛАН

- САОБРАЋАЈНА ИНФРАСТРУКТУРА**
- ОПШТИНСКИ ПУТ
  - ПРИСТУПНА САОБРАЋАЈНИЦА
  - НЕКАТЕГОРИСАНИ ПУТ
  - САОБРАЋАЈНИ ПРИКЉУПАК НЕКАТЕГОРИСАНОГ ПУТА - ОТРСНОЦИТЕ
  - ВИЦИЈОЛИСТИЧКА СТАЗА У КОРИТОРУ ОПШТИНСКОГ ПУТА

- НИВЕЛАЦИОНИ ПЛАН**
- КОТА НИВЕЛЕТЕ САОБРАЋАЈНИЦЕ
  - НАТИБ НИВЕЛЕТЕ САОБРАЋАЈНИЦЕ

- РЕГУЛАЦИЈА**
- РЕГУЛАЦИОНА ЛИНИЈА ПО ПОСТОЈЕЋОЈ ГРАНИЦИ ПАРЦЕЛЕ
  - ПЛАНИРАНА РЕГУЛАЦИОНА ЛИНИЈА

- ГРАНИЦА ОБХВАТА ПЛАНА
- ГРАНИЦА КАТАСТАРСКЕ ОПШТИНЕ

ИСТОКЛАД ИЗРАДБЕ ПЛАНА	ОПШТИНА ИРИГ	Печат и потпис:
ОБРАЂИВАЧ	ИТ ЗАВОД ЗА УРБАНИЗАМ ВОЈВОДИНЕ ОПШТИНСКИ ДИРЕКТОРАТ: мр ВЛАДИМИР ПИХЛЕР, дипл. инж. арх.	Печат и потпис:
НАЗИВ ПЛАНА	ПЛАН ДЕТАЉНЕ РЕГУЛАЦИЈЕ ДЕЛА ВИКЕНД ЗОНЕ 5.13 У ОПШТИНИ ИРИГ	
НАЗИВ КАРТЕ	САОБРАЋАЈНА ИНФРАСТРУКТУРА И НИВЕЛАЦИОНИ ПЛАН - ЛИСТ 1	
ОДЈЕЛНИК УРБАНИСТА	Светлана Речко, дипл. инж. арх.	Печат и потпис:
САРАДНИЦИ	Марија Зец, маг. инж. инж. арх. Борис Сестимић, дипл. инж. инж. арх.	
E-2872	Ремер: 1:1000	Датум: Мај 2024. г.
		Број листе: 6.1