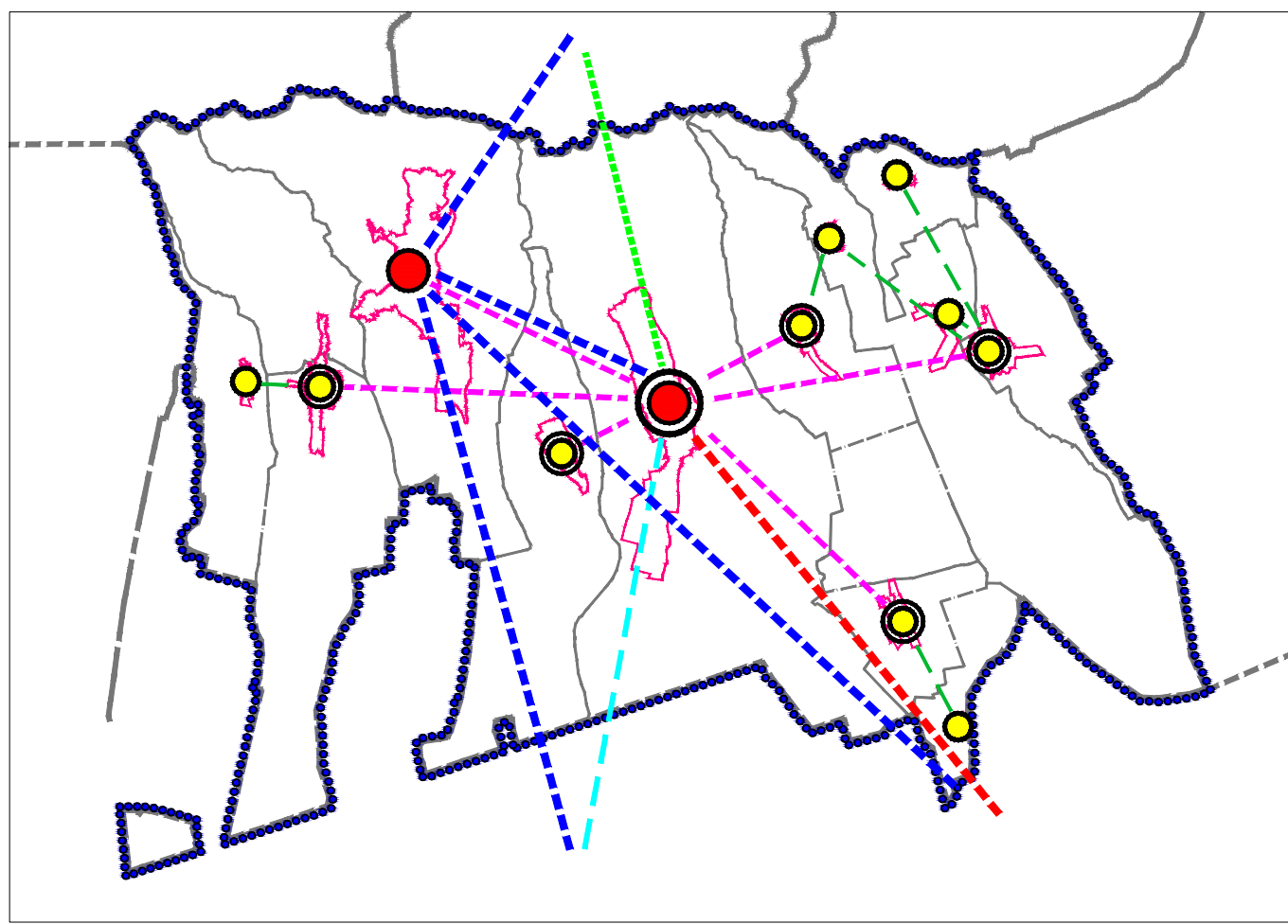


ФУНКЦИЈА НАСЕЉА

- ЛОКАЛНИ ЦЕНТАР
- БАЊСКИ ЦЕНТАР
- НАСЕЉЕ - ЛОКАЛНА ЗАЈЕДНИЦА
- ПРИМАРНО НАСЕЉЕ

УСМЕРЕНОСТ ФУНКЦИОНАЛНИХ ВЕЗА

- Локални центар ка МЕГА 3 центру - Београд
- Локални центар ка центру међународног значаја - Нови Сад
- Локални центар ка субрегионалном центру - Рума
- Градски центри ка Бањском центру - Врдник
- Насеље локална заједница ка локалном центру
- Примарно насеље ка насељу локалној заједници



РАЗМЕШТАЈ ЈАВНИХ СЛУЖБИ

I ОБРАЗОВАЊЕ	
1	ПРЕДШКОЛСКО ВАСПИТАЊЕ И ОБРАЗОВАЊЕ
2	ОСНОВНО ОБРАЗОВАЊЕ I-IV РАЗРЕДА
3	ОСНОВНО ОБРАЗОВАЊЕ V-VIII РАЗРЕДА
4	СРЕДЊЕ ОБРАЗОВАЊЕ
II ЗДРАВСТВЕНА ЗАШТИТА	
5	АМБУЛАНТА, ЗДРАВСТВЕНА СТАНИЦА, МОБИЛНА ЗДР. СТАН.
6	ДОМ ЗДРАВЉА
7	(ОПШТА) БОЛНИЦА
8	СПЕЦИЈАЛНЕ БОЛНИЦЕ, ЗАВОДИ, ИНСТИТУТИ
9	АПТЕКЕ И ВЕТЕРИНАРСКЕ СТАНИЦЕ
III СОЦИЈАЛНА ЗАШТИТА	
10	ЦЕНТАР ЗА СОЦИЈАЛНИ РАД
11	БРИГА О СТАРИМА
IV КУЛТУРА	
12	ДОМ КУЛТУРЕ
13	МУЛТИФУНКЦИОНАЛНИ ЦЕНТРИ
14	БИБЛИОТЕКА
15	ГАЛЕРИЈА И ИЗЛОЖБЕНИ ПРОСТОР
16	МУЗЕЈ
17	СЦЕНСКО-МУЗИЧКЕ ДЕЛАТНОСТИ
V ФИЗИЧКА КУЛТУРА	
18	ФИСКУЛТУРНЕ САЛЕ (ШКОЛСКЕ)
19	ОТВОРЕНИ УРЕЂЕНИ И ОПРЕМЉЕНИ СПОРТСКИ ТЕРЕНИ
20	ПОВРЕНИ ОБЈ. ФИЗ. КУЛТ. (БАЗЕНИ, ТЕНИС ТЕРЕНИ И ДР.)

НАСЕЉСКИ САДРЖАЈ ЈАВНИХ СЛУЖБИ

- Обавезан садржај
- Ако се не може организovati у насељу обавезно обезбедити организovани превоз до суседног места у коме садржај постоји
- Могуће, ако постоји интерес и економска оправданост

ИРИГ

I	II	III	IV	V
1 2 3 4	5 6 7 8 9	10 11	12 13 14 15 16 17	18 19 20

ЈАЗАК

I	II	III	IV	V
1 2 3 4	5 6 7 8 9	10 11	12 13 14 15 16 17	18 19 20

КРУШЕДОЛ СЕЛО

I	II	III	IV	V
1 2 3 4	5 6 7 8 9	10 11	12 13 14 15 16 17	18 19 20

НЕРАДИН

I	II	III	IV	V
1 2 3 4	5 6 7 8 9	10 11	12 13 14 15 16 17	18 19 20

РИВИЦА

I	II	III	IV	V
1 2 3 4	5 6 7 8 9	10 11	12 13 14 15 16 17	18 19 20

ШАТРИНЦИ

I	II	III	IV	V
1 2 3 4	5 6 7 8 9	10 11	12 13 14 15 16 17	18 19 20

ВРДНИК

I	II	III	IV	V
1 2 3 4	5 6 7 8 9	10 11	12 13 14 15 16 17	18 19 20

ВЕЛИКА РЕМЕТА

I	II	III	IV	V
1 2 3 4	5 6 7 8 9	10 11	12 13 14 15 16 17	18 19 20

ГРЕТЕГ

I	II	III	IV	V
1 2 3 4	5 6 7 8 9	10 11	12 13 14 15 16 17	18 19 20

ДОБРОДОЛ

I	II	III	IV	V
1 2 3 4	5 6 7 8 9	10 11	12 13 14 15 16 17	18 19 20

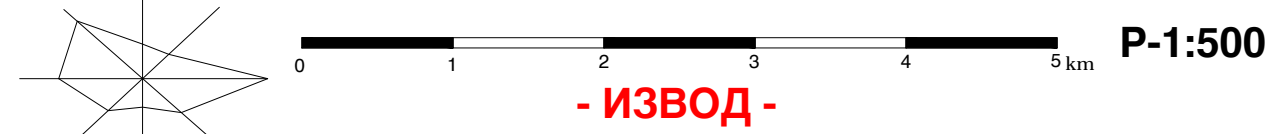
КРУШЕДОЛ ПРЊАВОР

I	II	III	IV	V
1 2 3 4	5 6 7 8 9	10 11	12 13 14 15 16 17	18 19 20

МАЛА РЕМЕТА

I	II	III	IV	V
1 2 3 4	5 6 7 8 9	10 11	12 13 14 15 16 17	18 19 20

ПРОСТОРНИ ПЛАН ОПШТИНЕ ИРИГ



РЕФЕРАЛНА КАРТА БРОЈ 2 МРЕЖА НАСЕЉА И ИНФРАСТРУКТУРНИ СИСТЕМИ

- ГРАНИЦЕ И ОСТАЛЕ ИНФОРМАЦИЈЕ О ПРОСТОРУ**
- ГРАНИЦА ПЛАНСКОГ ПОДРУЧЈА
 - ГРАНИЦА ЈЕДИНИЦЕ ЛОКАЛНЕ САМОУПРАВЕ
 - ГРАНИЦА КАТАСТАРСКЕ ОПШТИНЕ
 - ГРАЂЕВИНСКО ЗЕМЉИШТЕ У ГРАЂЕВИНСКОМ ПОДРУЧЈУ
 - ГРАЂЕВИНСКО ЗЕМЉИШТЕ ИЗВАН ГРАЂЕВИНСКОГ ПОДРУЧЈА

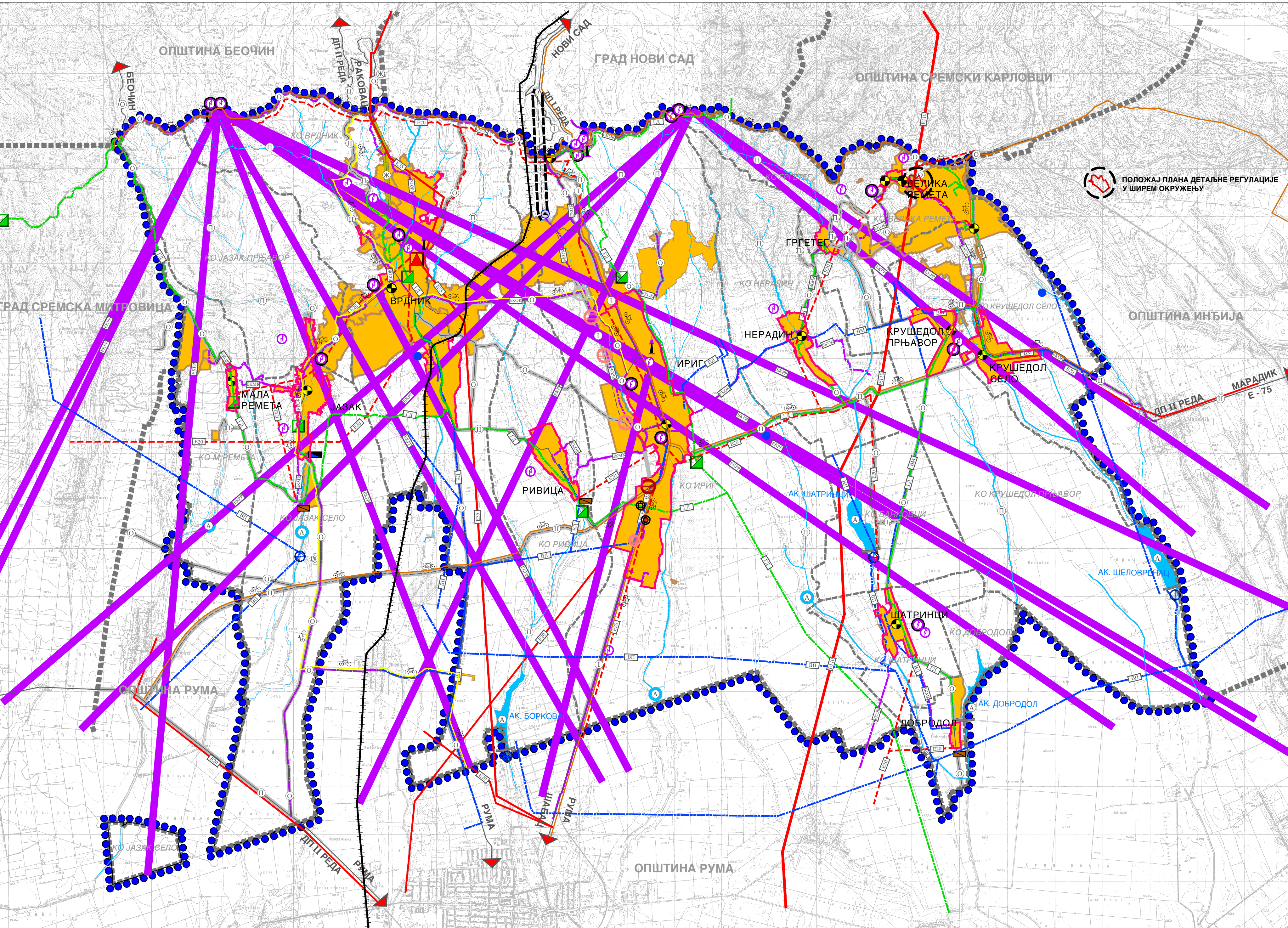
- ИНФРАСТРУКТУРНИ СИСТЕМИ**
- САОБРАЋАЈНА ИНФРАСТРУКТУРА**
- ДРЖАВНИ ПУТ I РЕДА
 - ДРЖАВНИ ПУТ I РЕДА ПЛАНИРАНИ
 - ТУНЕЛ ПЛАНИРАНИ
 - ДРЖАВНИ ПУТ II РЕДА
 - ДРЖАВНИ ПУТ II РЕДА ПЛАНИРАНИ
 - ОПШТИНСКИ ПУТ
 - ОПШТИНСКИ ПУТ ПЛАНИРАНИ
 - ПРИСТУПНИ ПУТ ПЛАНИРАНИ
 - ЖИЧАРА ПЛАНИРАНА
 - ПЛАНИРАНА РЕГИОНАЛНА ЖЕЛЕЗНИЧКА ПРУГА - КОРИДОР У ИСТРАЖИВАЊУ
 - ТУНЕЛ
 - ДЕНИВЕЛИСАНО УКРШТАЊЕ - ПЕТЉА
 - ДЕНИВЕЛИСАНО УКРШТАЊЕ - ПРЕЛАЗ / ПРОЛАЗ
 - УКРШТАЊЕ У НИВОУ
 - ПРАТЕЋИ САДРЖАЈИ ДП-А
 - РЕГИОНАЛНА БИЦИКЛИСТИЧКА СТАЗА - "СРЕМСКА РУТА"
 - ЛОКАЛНА БИЦИКЛИСТИЧКА СТАЗА

- ВОДОПРИВРЕДНА ИНФРАСТРУКТУРА**
- АКУМУЛАЦИЈА
 - АКУМУЛАЦИЈА ПЛАНИРАНА
 - БРАНА
 - ПОТОК
 - МАГИСТРАЛНИ ВОДОВОД ПОСТОЈЕЋИ ПОДЗЕМНИ
 - ДИСТРИБУТИВНИ ВОДОВОД ПОСТОЈЕЋИ ПОДЗЕМНИ
 - ПОТИСНИ ВОДОВОД ПЛАНИРАНИ ПОДЗЕМНИ
 - ПОСТРОЈЕЊЕ ЗА ПРЕРАДУ ВОДЕ (ППВ)
 - РЕЗЕРВОАР ЗА ВОДУ ПЛАНИРАНИ
 - ЦРПНА СТАНИЦА ПЛАНИРАНА
 - ПОСТРОЈЕЊЕ ЗА ПРЕЧИШЋАВАЊЕ ОТПАДНИХ ВОДА (ППОВ) ПЛАНИРАНО

- ЕЛЕКТРОЕНЕРГЕТСКА ИНФРАСТРУКТУРА**
- ЕЛЕКТРОЕНЕРГЕТСКИ ВОД 110 kV ПОСТОЈЕЋИ НАДЗЕМНИ
 - ЕЛЕКТРОЕНЕРГЕТСКИ ВОД 35 kV / 20 kV ПЛАНИРАНИ ПОДЗЕМНИ
 - ТРАФСТАНИЦА ТС 35/10 kV / ПЛАНИРАНО 20 kV РАЗВОДНО ЧБОРИШТЕ
 - ЕЛЕКТРОЕНЕРГЕТСКИ ВОД 20 kV ПОСТОЈЕЋИ НАДЗЕМНИ
 - ЕЛЕКТРОЕНЕРГЕТСКИ ВОД 20 kV ПОСТОЈЕЋИ ПОДЗЕМНИ

- ЕЛЕКТРОНСКА КОМУНИКАЦИОНА ИНФРАСТРУКТУРА**
- ОПТИЧКИ КАБЛ ПОСТОЈЕЋИ ПОДЗЕМНИ
 - ОПТИЧКИ КАБЛ ПЛАНИРАНИ ПОДЗЕМНИ
 - ТЕЛЕКОМУНИКАЦИОНИ ВОД ПОСТОЈЕЋИ ПОДЗЕМНИ
 - ТЕЛЕФОНСКА ЦЕНТРАЛА (АТЦ) ПОСТОЈЕЋА
 - РАДИО-РЕЛЕЈНА СТАНИЦА ПОСТОЈЕЋА
 - РАДИО-РЕЛЕЈНЕ ВЕЗЕ ПОСТОЈЕЋЕ
 - БАЗНА СТАНИЦА МОБИЛНЕ ТЕЛЕФОНИЈЕ ПОСТОЈЕЋА
 - БАЗНА СТАНИЦА МОБИЛНЕ ТЕЛЕФОНИЈЕ ПЛАНИРАНА

- ГАСОВОДНА ИНФРАСТРУКТУРА**
- ДИСТРИБУТИВНИ ГАСОВОД ПОСТОЈЕЋИ ПОДЗЕМНИ
 - МЕРНО РЕГУЛАЦИОНА СТАНИЦА (МРС)



НОСИЛАЦ ИЗРАДЕ ПЛАНА		ОПШТИНА: ИРИГ	Печат и потпис:
ОБРАЂИВАЧ		ОВЛАШЋЕНО ЛИЦЕ: ЈП "ЗАВОД ЗА УРБАНИЗАМ ВОЈВОДИНЕ" ДИРЕКТОР: ПРЕДРАГ КНЕЖЕВИЋ, дипл. правник ПОМОЋНИК ДИРЕКТОРА: др АЛЕКСАНДАР ЈЕВТИЋ	Печат и потпис:
НАЗИВ ПЛАНА	ПРОСТОРНИ ПЛАН ОПШТИНЕ ИРИГ		
НАЗИВ КАРТЕ	РЕФЕРАЛНА КАРТА БРОЈ 2 МРЕЖА НАСЕЉА И ИНФРАСТРУКТУРНИ СИСТЕМИ		
ОДГОВОРНИ ПЛАНЕР	ИВАН ТАМАШ, дипл. пр. планер - мастер СВЈЕТЛАНА РЕКО, дипл. инж. арх.		
САРАДНИЦИ	ЗОРАН КОРЂИЋ, дипл. инж. саобр. ЗОРКА САНАДЕР, дипл. инж. арх. БРАНКО МИЛОВАНОВИЋ, дипл. инж. мелior.		
E - 2757	Размера: 1 : 50 000	МИЛАН ЖИЖИЋ, дипл. инж. маш. ДЕЈАН ИЛИЋ, грађ. техн.	Печат и потпис: Датум: Јул 2021. Број листа: 2.